



पावर ग्रिड कारपोरेशन ऑफ इंडिया लिमिटेड

(भारत सरकार का उद्यम)

POWER GRID CORPORATION OF INDIA LIMITED

(A Government of India Enterprise)



पावरग्रिड

दक्षिणी क्षेत्र पारेषण प्रणाली - II क्षेत्रीय मुख्यालय, आर.टी.ओ. ड्राइविंग टेस्ट ट्रैक के पास
सिंहनायकनहल्ली, येलाहंका होब्ली, बेंगलूरु - 560 064. दूरभाष : 080-23093700

Southern Region Transmission System - II RHQ., Near RTO Driving Test Track, Singanayakanahalli
Yelahanka Hobli, Bangalore - 560 064. Phone : 080-23093700

Registered Post- Acknowledgement Due

Ref: SR-II: RTI: F-883:2019/1933

Date: 7th August, 2019

To

Shri Rajeev Kumar Rai,
Chairman, AVK & NSVK Trust,
No.8/9, 27th Cross, Opp.Monotype,
BSK 2nd Stage,
Bangalore 560070.

Sir,

Sub: Information sought under RTI Act, 2005 – reg.

This has reference to your application dated 01/07/2019 under RTI Act, 2005 received at this office on 10/07/2019. The information sought in the above application is furnished as Annexure-I.

As per section 19 of the Right to Information Act 2005, if required, you may file an appeal to the First Appellate Authority of the organisation within 30 days of the issue of this order. The address of the First Appellate Authority is given below:

Shri S.Ravi,
Executive Director (SRTS-II)
Power Grid Corporation of India Ltd.,
Singanayakanahalli, Yelahanka Hobli,
Bangalore 560 064.
e-mail : sr2edo@powergrid.co.in
Tel.No.: 080-23093701

Thanking you,

Yours faithfully,

(V.RAJESH)

GM & CPIO

e-mail id: sr2cpio@powergrid.co.in;

Tel.No.: 080-23093711

Encl.: As above

Copy to:ED(SRTS-II), Appellate Authority, POWERGRID, SRTS-II, Bangalore - for kind information.

स्वहित एवं राष्ट्रहित मे ऊर्जा बचाएं Save Energy for the Benefit of Self and Nation

पंजीकृत कार्यालय : बी-9, कुतब इंस्टीट्यूशनल एरिया, कटवारिया सराय, नई दिल्ली - 110 016. दूरभाष : 26560112. फैक्स : 011-26601081

कारपोरेट कार्यालय : प्लॉट सं: 02, सेक्टर-29, इफको चौक के पास, गुडगांव (हरियाणा)-122001. फैक्स : 0124-251760

Registered Office : B-9, Qutab Institutional Area, Katwaria Sarai, New Delhi - 110 016. Phone : 26560112. Fax : 011-26601081. Grams : NATGRID

Corporate Office : PLOT No. : 02, Sector-29, Near IFFCO CHOWK, GURGAON (HARYANA) - 122001 Fax : 0124-251760 EPABX : 0124-2517100-719

CIN:L40101DL1989GOI038121

Annexure-I**RTI Query dated 10.07.2019 by Sh Rajeev Kumar Rai of Boothnahalli village**

SI No	Query	Reply from POWERGRID
1	Total amount paid as compensation to farmers in Bangalore Urban District	As on 31.07.2019 Rs.47,67,13,694/- compensation amount is paid to the affected land owners in Bangalore Urban District
2	Compensation paid to farmers as per Govt. rate or Market Value. Are there any criteria for the compensation? Please provide the same and any govt. order/Circulars/ Notifications/court orders etc.	As per DC Urban order dated 13.07.2016 Market value paid to the land owners. as per DC Urban order Vide dated 13.07.2016 (copy attached-A)
3	Compensation rate for Foundation and Power Line in land.	85% of Market Value for tower footing area and 15% of Market Value for line corridor area as fixed by DC Urban vide order dated 13.07.2016.
4	Please provide the information any additional compensation paid by the Corporation to the farmers based on court order.	So far no additional compensation is paid to farmers as per court order.
5	Please provide the information, No. of cases filed by the farmers, regarding compensation against the Power Grid Corporation.	So far only one case is filed by farmers against POWERGRID.
6	Please provide the information regarding how much land utilized for Power grid Foundation and Power grid line in Sy. No. 72 and 75 of Bhoothanahalli village, Jigani Hobli, Anekal Taluk, Bangalore Urban District. And how much compensation amount paid to the farmer. Please provide the Survey sketch copy also.	In Survey No. 75 - for foundation- 4.71 Guntas and Line corridor- 71.79 Guntas. As per survey Sketch submitted by Govt. Surveyor line is not passing through Survey. No. 72 in Bhoothanahalli village, Jigani Hobli, Anekal Taluk, Bangalore Urban District. Survey sketches attached. (survey sketch is attached-B)
	Please provide the Deputy Commissioner order copy and whether Power Grid corporation followed the DC order Terms and conditions before starting the work	Yes (since Sh. Rajeev Kumar Rai has refused to accept payment the same was not paid), DC order copy issued in the name of Sh. Rajeev Kumar Rai is attached-C

ಜಲ್ಲಾಧಿಕಾರಿಗಳು, ಬೆಂಗಳೂರು ಜಿಲ್ಲೆ, ಬೆಂಗಳೂರು ರವರ ನಡವಳಿ

Young-Agency

Final Order

PAISED
ON
13-7-201

ವಿಷಯ:- M/s.PGCIL ವತಿಯಿಂದ ನಿರ್ಮಿಸಲಾಗುತ್ತಿರುವ 400 ಕೆವಿ-ಡಿ/ಸಿ ಧರ್ಮಪುರಿ-ಸೋಮನಹಳ್ಳಿ ಪ್ರಸರಣ ಮಾರ್ಗ ರಚನೆಯ ಮಾರ್ಗ ರಹದಾರಿಗೆ ಪರಿಹಾರ ವಿತರಿಸಲು ಮಾರುಕಟ್ಟೆ ದರ ನಿಗದಿಪಡಿಸಿ ಸಲ್ಲಿಸುವ ಕುರಿತು.

- ಉಲ್ಲೇಖ:-
1. ಜಿಲ್ಲಾ ನೋಂದಣಾಧಿಕಾರಿಗಳು, ಜಯನಗರ ನೋಂದಣಿ ಜಿಲ್ಲೆ, ಬೆಂಗಳೂರು ರವರ ಪತ್ರ ಸಂ:ಜಿನೋಜ/ಸಿವಿಸಿ/04/2015-16 ದಿನಾಂಕ:13.05.2016.
 2. ಜಿಲ್ಲಾ ನೋಂದಣಾಧಿಕಾರಿಗಳು, ಬಸವನಗುಡಿ ನೋಂದಣಿ ಜಿಲ್ಲೆ, ಬೆಂಗಳೂರು ರವರ ಪತ್ರ ಸಂ:ಜಿನೋಜ/ಸಿವಿಸಿ/02/2016-17 ದಿನಾಂಕ:18.05.2016.
 3. ನೋಂದಣಿ ಮಹಾಪರಿಶೀಲಕರು ಹಾಗೂ ಮುದ್ರಾಂಕಗಳ ಆಯುಕ್ತರು, ಬೆಂಗಳೂರು ರವರ ಪತ್ರ ಸಂ:ಸಿವಿಸಿ/09/2016-17 ದಿನಾಂಕ:01.06.2016.

ಪ್ರಸ್ತಾವನೆ:

M/s.PGCIL ವತಿಯಿಂದ ನಿರ್ಮಿಸಲಾಗುತ್ತಿರುವ 400 ಕೆವಿ-ಡಿ/ಸಿ ಧರ್ಮಪುರಿ-ಸೋಮನಹಳ್ಳಿ ಪ್ರಸರಣ ಮಾರ್ಗ ಹಾದುಹೋಗುವ ಬೆಂಗಳೂರು ದಕ್ಷಿಣ/ಆನೇಕಲ್ ತಾಲ್ಲೂಕುಗಳ ಗ್ರಾಮಗಳಿಗೆ ಸಂಬಂಧಿಸಿದಂತೆ, ಪರಿಹಾರ ವಿತರಿಸಲು ಕೇಂದ್ರ ಇಂಧನ ಮಂತ್ರಾಲಯವು ಹೊರಡಿಸಿರುವ ಮಾರ್ಗಸೂಚಿಯಲ್ಲಿ ಪವರ್ ಗ್ರೇಡ್ ಟರ್ನ್ ನಿರ್ಮಾಣದ ಪ್ರದೇಶಕ್ಕೆ Circle rate/Guideline value/ Stamp Act Rates ದರದ ಶೇ:85ರಷ್ಟು ಮತ್ತು ಪವರ್ ಗ್ರೇಡ್ ಲೈನ್ ಹಾದು ಹೋಗುವ ಪ್ರದೇಶಕ್ಕೆ ದರದ ಶೇ:15ರಷ್ಟು ಪರಿಹಾರವನ್ನು ನಿಗದಿಪಡಿಸಲು ರಾಜ್ಯ ಸರ್ಕಾರ ತೀರ್ಮಾನ ತೆಗೆದುಕೊಳ್ಳಲು ಕೋರಿಯುತ್ತದೆ.

ಅದರಂತೆ ರಾಜ್ಯ ಸರ್ಕಾರವು M/s.PGCIL ವತಿಯಿಂದ ನಿರ್ಮಿಸಲಾಗುತ್ತಿರುವ ಪ್ರಸರಣ ಮಾರ್ಗದ ರಹದಾರಿಯ ಪರಿಹಾರ ಮೊತ್ತವನ್ನು ಮಾರುಕಟ್ಟೆ ದರದಂತೆ ಕರ್ನಾಟಕ ಮುದ್ರಾಂಕ ಅಧಿನಿಯಮ 1957 ಕಲಂ 2 (ಎಂ.ಎಂ) ರಲ್ಲಿ ನೀಡಿರುವ ಮಾರ್ಗಸೂಚಿಯಂತೆ ಪಾಲಿಸಲು ನಿರ್ದೇಶಿಸಿರುತ್ತದೆ.

ಉಲ್ಲೇಖ (1) ಮತ್ತು (2) ರ ಪತ್ರಗಳಲ್ಲಿ ಮಾರುಕಟ್ಟೆ ದರ ನಿಗದಿಪಡಿಸುವ ಸಲುವಾಗಿ ಸದರಿ ಗ್ರಾಮಗಳಿಗೆ ಸಂಬಂಧಿಸಿದಂತೆ ಕೇಂದ್ರೀಯ ಸ್ಥಿರಾಸ್ತಿಗಳ ಮಾರುಕಟ್ಟೆ ಮೌಲ್ಯಮಾಪನ ಸಮಿತಿಯು ದರಗಳನ್ನು ನಿಗದಿಪಡಿಸಿ ಸಂ:ಸಿವಿಸಿ/24/14-15 ಬೆಂಗಳೂರು, ದಿನಾಂಕ: 28.03.2016ರಂದು ಅಧಿಸೂಚನೆ ಹೊರಡಿಸಿ ದಿನಾಂಕ: 01.04.2016ರಿಂದ ಜಾರಿಗೊಳಿಸಿರುವ ಮಾರ್ಗಸೂಚಿ ಬೆಲೆಪಟ್ಟಿ ಹಾಗೂ ಸದರಿ ಗ್ರಾಮಗಳಲ್ಲಿನ ಜಮೀನುಗಳಿಗೆ ಸಂಬಂಧಿಸಿದಂತೆ ಕಳೆದ 3 ವರ್ಷಗಳಲ್ಲಿ ಉಪನೋಂದಣಿ ಕಛೇರಿಯಲ್ಲಿ ನಡೆದಿರುವ ನೋಂದಣಿಯ ಕ್ರಯದ ಮಾರಾಟದ ಅಂಕಿ ಅಂಶಗಳ (Sale Statistics) ಮಾಹಿತಿಯನ್ನು ಸಲ್ಲಿಸಿರುತ್ತಾರೆ (ಪ್ರತಿ ಲಗತ್ತಿಸಿದೆ).

ಉಲ್ಲೇಖ(3)ರ ಪತ್ರದಲ್ಲಿ ಕರ್ನಾಟಕ ಮುದ್ರಾಂಕ ಅಧಿನಿಯಮ 1957 ಕಲಂ 2 (1) mm ("Market Value is the subject-matter of an instrument; means the price which such property would have fetched, in the opinion of the Deputy commissioner or the Appellate Authority or the Chief Controlling Revenue Authority, if sold in open market on the date of execution of such instrument or the consideration stated in the instrument, Whichever is higher.") ಅನ್ವಯ ಪ್ರಸ್ತಾಪಿತ ಯಾವುದೇ ಸ್ವತ್ತುಗಳ ಮುಕ್ತ ಮಾರುಕಟ್ಟೆ ಮೌಲ್ಯ ನಿಗದಿಪಡಿಸಲು 'ಅಂತಿಮ ಪತ್ರ' ವನ್ನು ಜಿಲ್ಲಾನೋಂದಣಾಧಿಕಾರಿಗಳು/ಮುದ್ರಾಂಕಗಳ ಉಪ ಆಯುಕ್ತರ ಮುಂದೆ ಹಾಜರುಪಡಿಸಿದಲ್ಲಿ ಮಾತ್ರ ಪ್ರಶ್ನಿತ ಸ್ಥಿರಾಸ್ತಿಗಳ ಮುಕ್ತ ಮಾರುಕಟ್ಟೆ ಮೌಲ್ಯ ನಿರ್ಧರಿಸುವ ಅಧಿಕಾರವನ್ನು ಹೊಂದಿರುತ್ತಾರೆಂದು ತಿಳಿಸಿರುತ್ತಾರೆ.

ಆದ್ದರಿಂದ M/s.PGCIL ವತಿಯಿಂದ ನಿರ್ಮಿಸಲಾಗುತ್ತಿರುವ 400 ಕೆವಿ-ಡಿ/ಸಿ ಧರ್ಮಪುರಿ-ಸೋಮನಹಳ್ಳಿ ಪ್ರಸರಣ ಮಾರ್ಗ ಹಾದುಹೋಗುವ ಬೆಂಗಳೂರು ದಕ್ಷಿಣ/ಆನೇಕಲ್ ತಾಲ್ಲೂಕುಗಳಲ್ಲಿನ ಗ್ರಾಮಗಳಲ್ಲಿ ಒಳಪಡುವ ಸರ್ವೆ ನಂಬರ್ ಜಮೀನುಗಳಿಗೆ ಉಲ್ಲೇಖ (1) ಮತ್ತು (2)ಗಳಲ್ಲಿ ಜಿಲ್ಲಾ ನೋಂದಣಾಧಿಕಾರಿಗಳು ಸಲ್ಲಿಸಿರುವ ಕಳೆದ ಮೂರು ವರ್ಷದ ಮಾರಾಟದ ಅಂಕಿ ಅಂಶಗಳನ್ನಾಧರಿಸಿ ಹೆಚ್ಚುವರಿ ಮಾರುಕಟ್ಟೆ ದರವನ್ನು ನಿಗದಿಪಡಿಸಿ ಮರುಟಪಾಲಿಸಿ ಸಲ್ಲಿಸಲು ವಿಶೇಷ ಭೂಸ್ವಾಧೀನಾಧಿಕಾರಿಗಳು, ಬೆಂಗಳೂರು ರವರಿಗೆ ಸೂಚಿಸಲಾಗಿತ್ತು. ವಿಶೇಷ ಭೂಸ್ವಾಧೀನಾಧಿಕಾರಿಗಳು, ಬೆಂಗಳೂರು ರವರು ಜಿಲ್ಲಾ ನೋಂದಣಾಧಿಕಾರಿಗಳು, ಜಯನಗರ/ಬಸವನಗುಡಿ ನೋಂದಣಿ ಜಿಲ್ಲೆ, ಬೆಂಗಳೂರು ರವರು ಸಲ್ಲಿಸಿರುವ 2013ನೇ ಸಾಲಿನಿಂದ 2016 ರವರೆಗೆ 3 ವರ್ಷ ಮಾರಾಟದ ಅಂಕಿ-ಅಂಶಗಳ ಆಧಾರದ ಮೇಲೆ ಬೆಂಗಳೂರು

ದಕ್ಷಿಣ/ಆನೇಕಲ್ ತಾಲ್ಲೂಕುಗಳಲ್ಲಿನ ಗ್ರಾಮಗಳಲ್ಲಿ ಒಳಪಡುವ ಸರ್ವೆ ನಂಬರ್‌ಗಳ ಹೆಚ್ಚುವರಿ ಮಾರುಕಟ್ಟೆ ಮೌಲ್ಯದ ಅಂಕಿ ಅಂಶಗಳನ್ನು ಸಿದ್ಧಪಡಿಸಿ ಸಲ್ಲಿಸಿರುತ್ತಾರೆ. M/s.PGCIL ವತಿಯಿಂದ ನಿರ್ಮಿಸಲಾಗುತ್ತಿರುವ 400 ಕೆವಿ-ಡಿ/ಸಿ ಧರ್ಮಪುರಿ-ಸೋಮನಹಳ್ಳಿ ಪ್ರಸರಣ ಮಾರ್ಗ ಹಾದುಹೋಗುವ ಬೆಂಗಳೂರು ದಕ್ಷಿಣ/ಆನೇಕಲ್ ತಾಲ್ಲೂಕುಗಳಲ್ಲಿನ ಗ್ರಾಮಗಳಲ್ಲಿ ಒಳಪಡುವ ಸರ್ವೆ ನಂಬರ್ ಜಮೀನುಗಳ ಮಾರ್ಗಸೂಚಿ ದರ. ಅಕ್ಕಪಕ್ಕದ ಸರ್ವೆ ನಂಬರ್ ಹಾಗೂ ಗ್ರಾಮದ ಇತರೆ ಸರ್ವೆ ನಂಬರ್ ಜಮೀನುಗಳ ವಹಿವಾಟು ಆಗಿರುವ ಹೆಚ್ಚುವರಿ ಮಾರುಕಟ್ಟೆ ದರಗಳ ತೀರ್ಪು ಈ ಕೆಳಕಂಡಂತಿರುತ್ತದೆ.

ಕ್ರ.ಸ.	ಆನೇಕಲ್ ತಾಲ್ಲೂಕಿನ ಗ್ರಾಮಗಳು	ಉಪನೋಂದಣಿ ಕಛೇರಿ ವ್ಯಾಪ್ತಿಯ ಸ್ಥಿರಾಸ್ತಿಗಳ ಅಂದಾಜು ಸರಾಸರಿ ಮಾರುಕಟ್ಟೆ ಮೌಲ್ಯಗಳ ಮಾರ್ಗಸೂಚಿ ದರ ಪಟ್ಟಿ	ವಿಶೇಷ ಭೂಸ್ವಾಧೀನಾಧಿಕಾರಿಗಳು, ಬೆಂಗಳೂರು ರವರು ಸಲ್ಲಿಸಿರುವ 3 ವರ್ಷದ ಮಾರಾಟದ ಅಂಕಿ ಅಂಶಗಳಲ್ಲಿ ಗರಿಷ್ಠ ಬೆಲೆಯ ವಿವರ (ಎಕರೆ ಒಂದಕ್ಕೆ ಮಾರಾಟವಾದ ಬೆಲೆ) (ರೂ.ಗಳಲ್ಲಿ)
1	ಪಟ್ಟಣಗೆರೆ ಗೊಲ್ಲಹಳ್ಳಿ	22,00,000/-	1,00,00,000/-
2	ಮೆಣಸಿಗನಹಳ್ಳಿ	20,90,000/-	65,62,500/-
3	ಚಿಕ್ಕನಹಳ್ಳಿ	20,90,000/-	54,00,000/-
4	ತಿಮ್ಮಸಂದ್ರ	26,40,000/-	1,70,64,000/-
5	ಸೋಲೂರು	22,00,000/-	56,88,000/-
6	ಬನ್ನೇರುಘಟ್ಟ	70,00,000/-	2,72,40,000/-
7	ಗೊಲ್ಲಹಳ್ಳಿ	77,00,000/-	1,86,66,666/-
8	ಬಿಲ್ಲರದಹಳ್ಳಿ	60,00,000/-	1,92,00,000/-
9	ಬೇಗಿಹಳ್ಳಿ	50,00,000/-	2,17,80,000/-
10	ಕಾಡಬಿಕ್ಕನಹಳ್ಳಿ	55,00,000/-	1,74,24,000/-
11	ಗಿಡ್ಡೇನಹಳ್ಳಿ	50,00,000/-	1,74,30,000/-
12	ಮಹಾಂತಲಂಗಾಪುರ	70,00,000/-	2,31,50,000/-
13	ಕಲ್ಲುಬಾಳು	72,00,000/-	2,62,95,454/-
14	ತಮ್ಮನಾಯಕಹಳ್ಳಿ	27,50,000/-	14,80,000/-
15	ಸುಣವಾರ	25,30,000/-	22,78,095
16	ಇಂಡ್ಲೆವಾಡಿ	22,00,000/-	26,93,846/-
17	ಚಿಕ್ಕಮೊಸಹಳ್ಳಿ	16,50,000/-	20,00,000/-
18	ಬದರಕಾಡಹಳ್ಳಿ	16,50,000/-	49,00,180/-
19	ಕಾಳನಾಯಕಹಳ್ಳಿ	22,00,000/-	22,00,000/-
20	ಮಂಟಪ	77,00,000/-	95,00,000/-
21	ಭೂತನಹಳ್ಳಿ	45,00,000/-	44,00,000/-
22	ಲಕ್ಷ್ಮೀಪುರ	45,00,000/-	79,83,870/-
23	ಕನ್ನನಾಯಕ ಅಗ್ರಹಾರ	73,00,000/-	-
24	ಬೊಮ್ಮಂಡಹಳ್ಳಿ	45,00,000/-	87,12,000/-
25	ಬುಕ್ಕನಾಗರ	86,00,000/-	90,00,000/-
26	ಬ್ಯಾಲಮರದದೊಡ್ಡಿ	45,00,000/-	-
27	ಹಳೆಸಂಪಿಗೆಹಳ್ಳಿ	50,00,000/-	-

3
C. H. H.
NO. 10
S. H. H.

ಬೆಂಗಳೂರು ದಕ್ಷಿಣ ತಾಲ್ಲೂಕು ಗ್ರಾಮಗಳ ಸಂಬಂಧಿಸಿದಂತೆ			
ಕ್ರ.ಸಂ.	ಬೆಂಗಳೂರು ದಕ್ಷಿಣ ತಾಲ್ಲೂಕಿನ ಗ್ರಾಮಗಳು	ಉಪನೋಂದಣಿ ಕಛೇರಿ ವ್ಯಾಪ್ತಿಯ ಸ್ಥಿರಾಸ್ತಿಗಳ ಅಂದಾಜು ಸರಾಸರಿ ಮಾರುಕಟ್ಟೆ ಮೌಲ್ಯಗಳ ಮಾರ್ಗಸೂಚಿ ದರ ಪಟ್ಟಿ	ವಿಶೇಷ ಭೂಸ್ವಾಧೀನಾಧಿಕಾರಿಗಳು, ಬೆಂಗಳೂರು ರವರು ಸಲ್ಲಿಸಿರುವ 3 ವರ್ಷದ ಮಾರಾಟದ ಅಂಕಿ ಅಂಶಗಳಲ್ಲಿ ಗರಿಷ್ಠ ಬೆಲೆಯ ವಿವರ (ಎಕರೆ ಒಂದಕ್ಕೆ ಮಾರಾಟವಾದ ಬೆಲೆ) (ರೂ.ಗಳಲ್ಲಿ)
1	ಸೋಮನಹಳ್ಳಿ	97,00,000/-	2,30,00,000/-
2	ಅಳಕಬೆಳಲು	60,00,000/-	1,17,76,938
3	ಗುಳಕಮಲೆ	1,45,00,000/-	2,42,00,000/-
4	ತಟ್ಟಗುಪ್ಪೆ	73,00,000/-	1,43,73,035/-
5	ತರಳು ಎಸ್ಸೆಬ್/ ತರಳು ಗ್ರಾಮ	1,06,00,000/-	48,00,000/-

ಮೇಲ್ಕಂಡ ತಃಖ್ತೆಯಂತೆ ಆನೇಕಲ್ ತಾಲ್ಲೂಕು ವ್ಯಾಪ್ತಿಯ ಕನ್ನನಾಯಕ ಅಗ್ರಹಾರ, ಬ್ಯಾಲಮರದದೊಡ್ಡಿ ಹಾಗೂ ಹಳೆಸಂಪಿಗೆಹಳ್ಳಿ ಗ್ರಾಮಗಳಲ್ಲಿ ಕಳೆದ 3 ವರ್ಷಗಳಲ್ಲಿ ಯಾವುದೇ ಸರ್ವೆ ನಂಬರ್ ಜಮೀನುಗಳ ವಹಿವಾಟು ಆಗದೇ ಇರುವುದರಿಂದ, ಸದರಿ ಗ್ರಾಮಗಳಿಗೆ ಸರ್ಕಾರದ ಮಾರ್ಗಸೂಚಿ ದರವನ್ನು ನಿಗದಿಪಡಿಸಲು ತೀರ್ಮಾನಿಸಲಾಯಿತು.

M/s.PGCIL ವತಿಯಿಂದ ನಿರ್ಮಿಸಲಾಗುತ್ತಿರುವ 400 ಕೆವಿ-ಡಿ/ಸಿ ಧರ್ಮಪುರಿ-ಸೋಮನಹಳ್ಳಿ ಪ್ರಸರಣ ಮಾರ್ಗ, ಹಾದುಹೋಗುವ ಬೆಂಗಳೂರು ದಕ್ಷಿಣ/ಆನೇಕಲ್ ತಾಲ್ಲೂಕುಗಳಲ್ಲಿನ ಗ್ರಾಮಗಳಲ್ಲಿ ಮೇಲ್ಕಂಡ ತಃಖ್ತೆಯಲ್ಲಿನ ಹೆಚ್ಚುವರಿಯಾಗಿರುವ ದರದಲ್ಲಿ ಪರಿಹಾರ ಹಣವನ್ನು ಭೂಮಾಲಕರಿಗೆ/ರೈತರಿಗೆ/ಖಾತೆದಾರರಿಗೆ ವಿತರಿಸಲು ಈ ಕೆಳಕಂಡಂತೆ ಆದೇಶಿಸಿದೆ.

ಸಂ:ಎಂಎಚಿ(4)ಮಿಸ್/ಸಿಆರ್/376/2011-12

ದಿನಾಂಕ:13.07.2016.

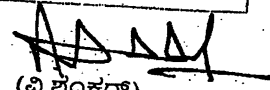
ಆದೇಶ

M/s.PGCIL ವತಿಯಿಂದ ನಿರ್ಮಿಸಲಾಗುತ್ತಿರುವ 400 ಕೆವಿ-ಡಿ/ಸಿ ಧರ್ಮಪುರಿ-ಸೋಮನಹಳ್ಳಿ ಪ್ರಸರಣ ಮಾರ್ಗ ಹಾಗೂ ಟವರ್ ನಿರ್ಮಾಣವಾಗುತ್ತಿರುವ ಬೆಂಗಳೂರು ದಕ್ಷಿಣ/ಆನೇಕಲ್ ತಾಲ್ಲೂಕುಗಳ ವ್ಯಾಪ್ತಿಯಲ್ಲಿನ ಗ್ರಾಮಗಳ ಸರ್ವೆ ನಂಬರ್ ಜಮೀನುಗಳಿಗೆ ಟವರ್ ನಿರ್ಮಾಣದ ಪ್ರದೇಶಕ್ಕೆ ಕೆಳಕಂಡಂತೆ ನಿಗದಿಪಡಿಸಿರುವ ದರದಲ್ಲಿ ಶೇ.85% ರಷ್ಟು ಹಾಗೂ ಪ್ರಸರಣ ಮಾರ್ಗ ಹಾದು ಹೋಗುವ ಪ್ರದೇಶಕ್ಕೆ ಶೇ.15% ರಷ್ಟು M/s.PGCIL ರವರು ಸಲ್ಲಿಸಿರುವ ಸರ್ವೆ ನಂಬರ್ ವಾರು ಜಮೀನುಗಳ ತಃಖ್ತೆ ಲಗತ್ತಿಸಿದೆ. ಈ ಕೆಳಕಂಡಂತೆ ನಿಗದಿಪಡಿಸಿರುವ ಪರಿಹಾರ ಹಣವನ್ನು ಸಂಬಂಧಿಸಿದ ಭೂ ಮಾಲೀಕರು/ರೈತರಿಗೆ/ಖಾತೆದಾರರುಗಳಿಗೆ ವಿತರಿಸಲು M/s.PGCIL ರವರಿಗೆ ಹಾಗೂ ಪರಿಹಾರ ಹಣವನ್ನು ಪಡೆದುಕೊಂಡ ನಂತರ ಟವರ್ ನಿರ್ಮಾಣ ಹಾಗೂ ಪ್ರಸರಣ ಮಾರ್ಗವನ್ನು ಅಳವಡಿಸುವ ಕಾರ್ಯಗಳಿಗೆ ತೊಂದರೆ ಮಾಡದಂತೆ ಸಂಬಂಧಿಸಿದ ಜಮೀನುಗಳ ಭೂಮಾಲಕರಿಗೆ/ರೈತರಿಗೆ/ಖಾತೆದಾರರಿಗೆ ಆದೇಶಿಸಿದೆ ಹಾಗೂ M/s.PGCIL ರವರ ಕೆಲಸಗಳಿಗೆ ಯಾವುದೇ ಅಡಚಣೆಯಾಗದಂತೆ ಮೋಲೀಸ್ ಇಲಾಖೆ ವತಿಯಿಂದ ಅಗತ್ಯ ಕ್ರಮ ಕೈಗೊಳ್ಳಲು ಸಹ ಆದೇಶಿಸಿದೆ.

ಆನೇಕಲ್ ತಾಲ್ಲೂಕಿನ ಗ್ರಾಮಗಳ ಸಂಬಂಧಿಸಿದಂತೆ		
ಕ್ರ.ಸಂ.	ಗ್ರಾಮಗಳು	ಕರ್ನಾಟಕ ಮುದ್ರಾಂಕ ಅಧಿನಿಯಮ 1957 ಕಲಂ 2 (1) mm ರಂತೆ ಎಕರೆ ಒಂದಕ್ಕೆ ಪರಿಹಾರವನ್ನು ವಿತರಿಸಲು ನಿಗದಿಪಡಿಸಿರುವ ಮಾರುಕಟ್ಟೆ ಬೆಲೆ (ರೂ.ಗಳಲ್ಲಿ)
1	ಪಟ್ಟಣಗೆರೆ ಗೊಲ್ಲಹಳ್ಳಿ	1,00,00,000/-
2	ಮೆಣಸಿಗನಹಳ್ಳಿ	65,62,500/-
3	ಚಿಕ್ಕನಹಳ್ಳಿ	54,00,000/-
4	ತಿಮ್ಮಸಂದ್ರ	1,70,64,000/-
5	ಸೋಲೂರು	56,88,000/-
6	ಬನ್ನೇರುಘಟ್ಟ	2,72,40,000/-
7	ಗೊಲ್ಲಹಳ್ಳಿ	1,86,66,666/-
8	ಬಲ್ಲರದಹಳ್ಳಿ	1,92,00,000/-
9	ಬೇಗಿಹಳ್ಳಿ	2,17,80,000/-
10	ಕಾಡಜಕ್ಕನಹಳ್ಳಿ	1,74,24,000/-
11	ಗಿಡ್ಡೇನಹಳ್ಳಿ	1,74,30,000/-
12	ಮಹಾಂತಲಂಗಾಪುರ	2,31,50,000/-
13	ಕಲ್ಲುಬಾಳು	2,62,95,454/-
14	ತಮ್ಮನಾಯಕಹಳ್ಳಿ	27,50,000/-

15	ಸುಣವಾರ	
16	ಇಂಧ್ರವಾಡಿ	25,30,000/-
17	ಚಿಕ್ಕಮೊಸಹಳ್ಳಿ	26,93,846/-
18	ಬದರಕಾಡಹಳ್ಳಿ	20,00,000/-
19	ಕಾಳನಾಯಕಹಳ್ಳಿ	49,00,180/-
20	ಮಂಟಪ	22,00,000/-
21	ಭೂತನಹಳ್ಳಿ	95,00,000/-
22	ಲಕ್ಷ್ಮೀಪುರ	45,00,000/-
23	ಕನ್ನನಾಯಕ ಅಗ್ರಹಾರ	79,83,870/-
24	ಬೊಮ್ಮಂಡಹಳ್ಳಿ	73,00,000/-
25	ಬುಕ್ಕನಾಗರ	87,12,000/-
26	ಬ್ಯಾಲಮರದದೊಡ್ಡಿ	90,00,000/-
27	ಹಳೆಸಂಪಿಗೆಹಳ್ಳಿ	45,00,000/-
		50,00,000/-


ಬೆಂಗಳೂರು ದಕ್ಷಿಣ ತಾಲ್ಲೂಕಿನ ಗ್ರಾಮಗಳಿಗೆ ಸಂಬಂಧಿಸಿದಂತೆ		
ಕ್ರ.ಸಂ.	ಗ್ರಾಮಗಳು	ಕರ್ನಾಟಕ ಮುದ್ರಾಂಕ ಅಧಿನಿಯಮ 1957 ಕಲಂ 2 (1) mm ರಂತೆ ಎಕರೆ ಒಂದಕ್ಕೆ ಪರಿಹಾರವನ್ನು ವಿತರಿಸಲು ನಿಗದಿಪಡಿಸಿರುವ ಮಾರುಕಟ್ಟೆ ಬೆಲೆ (ರೂ.ಗಳಲ್ಲಿ)
1	ಸೋಮನಹಳ್ಳಿ	
2	ಅಳಕಬೆಳಲು	2,30,90,000/-
3	ಗುಳಕಮಲೆ	1,17,76,938
4	ತಟ್ಟಗುಪ್ಪೆ	2,42,00,000/-
5	ತರಳು ಎಸ್ಟೇಟ್/ ತರಳು ಗ್ರಾಮ	1,43,73,035/-
		1,06,00,000/-


(ವಿ.ಶಂಕರ್)

ಜಿಲ್ಲಾಧಿಕಾರಿಗಳು ಹಾಗೂ
ಜಿಲ್ಲಾ ದಂಡಾಧಿಕಾರಿಗಳು
ಬೆಂಗಳೂರು ಜಿಲ್ಲೆ, ಬೆಂಗಳೂರು.

ಪ್ರತಿಯನ್ನು:

1. ಮಾನ್ಯ ಸರ್ಕಾರದ ಮುಖ್ಯ ಕಾರ್ಯದರ್ಶಿಗಳವರ ಆಪ್ತ ಕಾರ್ಯದರ್ಶಿಗಳು, ವಿಧಾನಸೌಧ, ಬೆಂಗಳೂರು ರವರಿಗೆ ಕಳುಹಿಸುತ್ತಾ, ಮಾನ್ಯ ಮುಖ್ಯ ಕಾರ್ಯದರ್ಶಿಗಳವರ ಅಪಗಾಹನೆಗೆ ಸಲ್ಲಿಸಲು ಕೋರಿದೆ.
2. ಸರ್ಕಾರದ ಅಪರ ಮುಖ್ಯ ಕಾರ್ಯದರ್ಶಿಗಳು, ಇಂಧನ ಇಲಾಖೆ, ವಿಕಾಸಸೌಧ, ಬೆಂಗಳೂರು ರವರಿಗೆ ಮಾಹಿತಿಗಾಗಿ ಸಲ್ಲಿಸಿದೆ.
3. ಸರ್ಕಾರದ ಪ್ರಧಾನ ಕಾರ್ಯದರ್ಶಿಗಳು, ಕಂದಾಯ ಇಲಾಖೆ, ಬಹುಮಹಡಿಗಳ ಕಟ್ಟಡ, ಬೆಂಗಳೂರು ರವರಿಗೆ ಮಾಹಿತಿಗಾಗಿ ಸಲ್ಲಿಸಿದೆ.
4. ಜನರಲ್ ಮ್ಯಾನೇಜರ್, ಮೆ|| ಪವರ್ ಗ್ರೀಡ್ ಕಾರ್ಪೊರೇಷನ್ ಆಫ್ ಇಂಡಿಯಾ ಲ. ಸಿಂಗನಾಯಕನಹಳ್ಳಿ, ಯಲ್ಲಹಂಕ ಹೋಬಳಿ, ಬೆಂಗಳೂರು-64 ರವರಿಗೆ ಸೂಕ್ತ ಕ್ರಮಕ್ಕಾಗಿ ಸಲ್ಲಿಸಿದೆ.
5. ಪೊಲೀಸ್ ಅಧೀಕ್ಷಕರು, ಬೆಂಗಳೂರು/ರಾಮನಗರ ಜಿಲ್ಲೆ ರವರಿಗೆ ಸಲ್ಲಿಸುತ್ತಾ, ಮೆ||ಪವರ್ ಗ್ರೀಡ್ ಕಾರ್ಪೊರೇಷನ್ ಇಂಡಿಯಾ ಲ., ರವರು ಸಂಬಂಧಿಸಿದ ಭೂಮಾಲಕರಿಗೆ/ರೈತರಿಗೆ/ಖಾತೆದಾರರಿಗೆ ಪರಿಹಾರ ಹಣವನ್ನು ವಿತರಿಸಿದ ನಂತರ ಪವರ್ ಗ್ರೀಡ್ ನಿರ್ಮಾಣ ಹಾಗೂ ಲೈನ್‌ಗಳನ್ನು ಅಳವಡಿಸುವ ಕಾರ್ಯಕ್ಕೆ ಅಡಚಣೆಯಾಗದಂತೆ ಅಗತ್ಯ ಪೊಲೀಸ್ ಬಂದೋಬಸ್ತು ಕ್ರಮ ಕೈಗೊಳ್ಳಲು ಕೋರಿದೆ.
6. ಉಪ ವಿಭಾಗಾಧಿಕಾರಿಗಳು, ಬೆಂಗಳೂರು ದಕ್ಷಿಣ ಉಪ ವಿಭಾಗ, ಬೆಂಗಳೂರು ರವರಿಗೆ ಮಾಹಿತಿಗಾಗಿ ಹಾಗೂ ಆಗತ್ಯ ಕ್ರಮಕ್ಕಾಗಿ ಕಳುಹಿಸಿದೆ.
7. ತಹಶೀಲ್ದಾರ್, ಬೆಂಗಳೂರು ದಕ್ಷಿಣ/ಆನೇಕಲ್ ತಾಲ್ಲೂಕುರವರುಗಳಿಗೆ ಮಾಹಿತಿಗಾಗಿ ಹಾಗೂ ಅಗತ್ಯ ಕ್ರಮಕ್ಕಾಗಿ ಕಳುಹಿಸಿದೆ.
8. ಡೆಪ್ಯೂಟಿ ಮ್ಯಾನೇಜರ್(ಐ.ಎಲ್.ಸಿ), ಮೆ|| ಪವರ್ ಗ್ರೀಡ್ ಕಾರ್ಪೊರೇಷನ್ ಆಫ್ ಇಂಡಿಯಾ ಲ. ಸೋಮನಹಳ್ಳಿ, 400 ಕೆ/ವಿ ಸಬ್ ಸ್ಟೇಷನ್, ಕನಕಪುರ ರಸ್ತೆ, ಬೆಂಗಳೂರು-82 ರವರಿಗೆ ಸೂಕ್ತ ಕ್ರಮಕ್ಕಾಗಿ ಕಳುಹಿಸಿದೆ.
9. ಕಛೇರಿ ಪ್ರತಿ.


(ವಿ.ಶಂಕರ್)

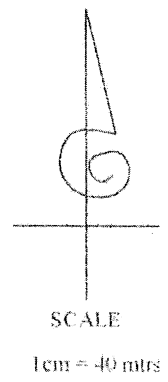
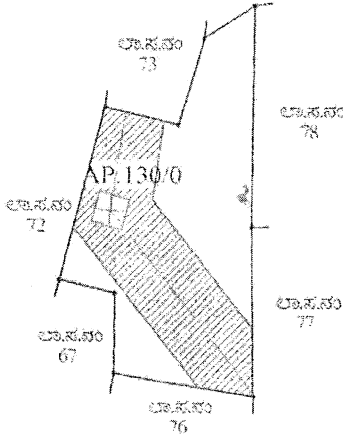
ಜಿಲ್ಲಾಧಿಕಾರಿಗಳು ಹಾಗೂ
ಜಿಲ್ಲಾ ದಂಡಾಧಿಕಾರಿಗಳು
ಬೆಂಗಳೂರು ಜಿಲ್ಲೆ, ಬೆಂಗಳೂರು.


ಮಾನ್ಯ ಜಿಲ್ಲಾಧಿಕಾರಿಗಳು, ಬೆಂಗಳೂರು ನಗರ ಜಿಲ್ಲೆ ಇವರ ಆದೇಶ ಸಂಖ್ಯೆ: ಸಂ:ಎಂ ಎ ಜೆ(4)ವಿಸ್/ಸಿ ಆರ್/376/2011-12 ದಿನಾಂಕ 16-02-2016 ಮತ್ತು 13-07-2016 ಹಾಗೂ ಭೂದಾಖಲೆಗಳ ಜಂಟಿ ನಿರ್ದೇಶಕರ ಪತ್ರ ಸಂಖ್ಯೆ: ಜಿ.ತಾ.ಸ/ಭೂ.ಯ.ನಿ/ತಾಂ(2) ಪಿ.ಆರ್.881/15-16 ದಿನಾಂಕ:28-06-2016 ಪ್ರಕರ ನಕ್ಷೆಯನ್ನು ತಯಾರಿಸಲಾಗಿದೆ ಈ ಪ್ರಕಾರ ಧರ್ಮಪುರಿ-ಸೋಮನಹಳ್ಳಿ 400 ಕೆವಿ ವಿದ್ಯುತ್ ಮಾರ್ಗ ಹಾದು ಹೋಗುವ ಪ್ರದೇಶದ ಅಳತೆ ಮಾಡಿದ ವಿವರಗಳು.


ಗ್ರಾಮ : ಭೂತಾನಹಳ್ಳಿ
ತಾಲ್ಲೂಕು : ಆನೇಕಲ್

ರೀ.ಸ.ನಂ 75 ರ ಬಾಬು ನಕ್ಷೆ

ಹೋಬಳಿ : ಜಗಣಿ
ಜಿಲ್ಲೆ : ಬೆಂ.ನಗರ



 ಈ ಚಿಹ್ನೆಯಿಂದ ತೋರಿಸಿರುವ ಪ್ರದೇಶ ಧರ್ಮಪುರಿ-ಸೋಮನಹಳ್ಳಿ 400 ಕೆವಿ ವಿದ್ಯುತ್ ಕಾರಿಡರ್ ಮಾರ್ಗ ಹಾದು ಹೋಗುವ ಪ್ರದೇಶವಾಗಿರುತ್ತದೆ

 ಈ ಚಿಹ್ನೆಯಿಂದ ತೋರಿಸಿರುವ ಪ್ರದೇಶ ಧರ್ಮಪುರಿ-ಸೋಮನಹಳ್ಳಿ 400 ಕೆವಿ ವಿದ್ಯುತ್ ಕಾರಿಡರ್ ಮಾರ್ಗ ಹಾದು ಹೋಗುವ ಟವರ್ ಪ್ರದೇಶವಾಗಿರುತ್ತದೆ

ಪ : ಉದ್ದೇಶಿತ ಪವರ್ ಗ್ರಿಡ್ ಹಾಗೂ ಕಾರಿಡರ್ ಹಾದು ಹೋಗುವ ಪ್ರದೇಶವನ್ನು ಪವರ್ ಗ್ರಿಡ್ ಅಧಿಕಾರಿಗಳ ತೋರಿಸಿದ ಪ್ರಕಾರ ನಕ್ಷೆ ತಯಾರಿಸಿದೆ.

ಕ್ರ.ಸಂ	ಸ.ನಂ	ಹಿಡುವಳಿದಾರರ ಹೆಸರು (ಅರ್.ಟಿ.ಸಿ ಯಂತೆ ಹೆಸರು)	ಕಾರಿಡರ್ (conductor) ಹಾದು ಹೋಗುವ ಪ್ರದೇಶ (ವಿಸ್ತೀರ್ಣ)	ಟವರ್ ಉದ್ದೇಶಿತ ಪ್ರದೇಶ (ವಿಸ್ತೀರ್ಣ)	ಒಟ್ಟು ವಿಸ್ತೀರ್ಣ ಎ ಗು	LOC NO	ಪರಾ
1	75	ರಾಜೇವ್ ಕುಮಾರ್ ರಾಯ್ ಜಿನ್ ರಾಜನಾರಾಯಣ ರಾಯ್	01-31.79	00-04.71	01-36.50	AP.130/0	

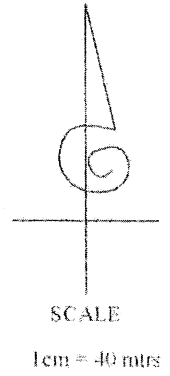
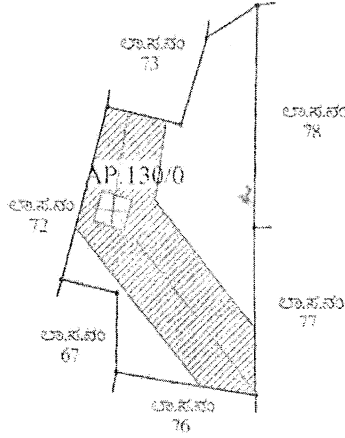
ತಯಾರಿಸಿದವರು :

ಮಾನ್ಯ ಜಿಲ್ಲಾಧಿಕಾರಿಗಳು, ಬೆಂಗಳೂರು ನಗರ ಜಿಲ್ಲೆ ಇವರ ಆದೇಶ ಸಂಖ್ಯೆ: ಸಂ:ಎಂ ಎ ಜೆ(4)ವಿಸ್/ಸಿ ಆರ್/376/2011-12 ದಿನಾಂಕ 16-02-2016 ಮತ್ತು 13-07-2016 ಹಾಗೂ ಭೂದಾಖಲೆಗಳ ಜಂಟಿ ನಿರ್ದೇಶಕರ ಪತ್ರ ಸಂಖ್ಯೆ: ಜಿ.ತಾ.ಸ/ಭೂ.ಯ.ನಿ/ತಾಂ(2) ಪಿ.ಆರ್.881/15-16 ದಿನಾಂಕ:28-06-2016 ಪಕ್ಕರ ನಕ್ಷೆಯನ್ನು ತಯಾರಿಸಲಾಗಿದೆ ಈ ಪ್ರಕಾರ ಧರ್ಮಪುರಿ-ಸೋಮನಹಳ್ಳಿ 400 ಕೆವಿ ವಿದ್ಯುತ್ ಮಾರ್ಗ ಹಾದು ಹೋಗುವ ಪ್ರದೇಶದ ಅಳತೆ ಮಾಡಿದ ವಿವರಗಳು.

ಗ್ರಾಮ : ಭೂತಾನಹಳ್ಳಿ
ತಾಲ್ಲೂಕು : ಅನೇಕಲ್

ರೀ.ಸ.ನಂ 75 ರ ಬಾಬು ನಕ್ಷೆ

ಹೋಬಳಿ : ಜಗಣಿ
ಜಿಲ್ಲೆ : ಬೆಂ.ನಗರ



ಈ ಚಿಹ್ನೆಯಿಂದ ತೋರಿಸಿರುವ ಪ್ರದೇಶ ಧರ್ಮಪುರಿ-ಸೋಮನಹಳ್ಳಿ 400 ಕೆವಿ ವಿದ್ಯುತ್ ಕಾರಿಡರ್ ಮಾರ್ಗ ಹಾದು ಹೋಗುವ ಪ್ರದೇಶವಾಗಿರುತ್ತದೆ



ಈ ಚಿಹ್ನೆಯಿಂದ ತೋರಿಸಿರುವ ಪ್ರದೇಶ ಧರ್ಮಪುರಿ-ಸೋಮನಹಳ್ಳಿ 400 ಕೆವಿ ವಿದ್ಯುತ್ ಕಾರಿಡರ್ ಮಾರ್ಗ ಹಾದು ಹೋಗುವ ಟವರ್ ಪ್ರದೇಶವಾಗಿರುತ್ತದೆ

ಪ : ಉದ್ದೇಶಿತ ಪವರ್ ಗ್ರಿಡ್ ಹಾಗೂ ಕಾರಿಡರ್ ಹಾದು ಹೋಗುವ ಪ್ರದೇಶವನ್ನು ಪವರ್ ಗ್ರಿಡ್ ಅಧಿಕಾರಿಗಳ ತೋರಿಸಿದ ಪ್ರಕಾರ ನಕ್ಷೆ ತಯಾರಿಸಿದೆ.

ಕ್ರ.ಸಂ	ಸ.ನಂ	ಹಿಡುವಳಿದಾರರ ಹೆಸರು (ಅರ್.ಇ.ಸಿ ಯಂತೆ ಹೆಸರು)	ಕಾರಿಡರ್ (corridor) ಹಾದು ಹೋಗುವ ಪ್ರದೇಶ (ವಿಸ್ತೀರ್ಣ)	ಟವರ್ ಉದ್ದೇಶಿತ ಪ್ರದೇಶ (ವಿಸ್ತೀರ್ಣ)	ಒಟ್ಟು ವಿಸ್ತೀರ್ಣ ಎ ಗಾ	LOC NO	ಪರಾ
1	75	ರಾಜೇವ್ ಶುಮಾರ್ ರಾಯ್ ಜನ್ ರಾಜನಾರಾಯಣ ರಾಯ್	01-31.79	00-04.71	01-36.50	AP.130/0	

ತಯಾರಿಸಿದವರು :

ಜಿಲ್ಲಾಧಿಕಾರಿಗಳು, ಬೆಂಗಳೂರು ಜಿಲ್ಲೆ, ಬೆಂಗಳೂರು ರವರ ನಡವಳಿಗಳು

ವಿಷಯ:- M/s.PGCIL ವತಿಯಿಂದ ನಿರ್ಮಿಸಲಾಗುತ್ತಿರುವ 400 ಕೆವಿ-ಡಿ/ಸಿ ಧರ್ಮಪುರಿ-ಸೋಮನಹಳ್ಳಿ ಪ್ರಸರಣ ಮಾರ್ಗ ರಚನೆಯ ಮಾರ್ಗ ರಹದಾರಿಗೆ ಪರಿಹಾರ ವಿತರಿಸಲು ಪರಿಷ್ಕೃತ ಸರ್ವೆ ನಕ್ಷೆಯಂತೆ ಆದೇಶ ಹೊರಡಿಸಲು ಕೋರಿರುವ ಬಗ್ಗೆ.

- ಉಲ್ಲೇಖ:- 1. ಈ ಪ್ರಾಧಿಕಾರದ ಸಮಸಂಖ್ಯೆಯ ಆದೇಶ ದಿನಾಂಕ:12.04.2017, 09.05.2017 ಮತ್ತು 31.10.2017.
2. M/s.PGCIL ರವರ ಮನವಿ ಪತ್ರ ಸಂ:ಎಸ್.ಆರ್-11/ಡಿ-ಎಸ್/ ಟಿಎಲ್‌ಸಿ/ಎಫ್-102/2018, ದಿನಾಂಕ:23.02.2018.

ಪ್ರಸ್ತಾವನೆ:

ಮೇಲ್ಕಂಡ ವಿಷಯಕ್ಕೆ ಸಂಬಂಧಿಸಿದಂತೆ ಉಲ್ಲೇಖ(2)ರ ಮನವಿಯಲ್ಲಿ M/s.PGCIL ವತಿಯಿಂದ ನಿರ್ಮಿಸಲಾಗುತ್ತಿರುವ 400 ಕೆವಿ-ಡಿ/ಸಿ ಧರ್ಮಪುರಿ-ಸೋಮನಹಳ್ಳಿ ಪ್ರಸರಣ ಮಾರ್ಗ ಹಾದುಹೋಗುವ ಬೆಂಗಳೂರು ಆನೇಕಲ್ ತಾಲ್ಲೂಕಿನ, ಜಿಗಣಿ ಹೋಬಳಿಯ, ಮಹಾಂತಲಂಗಪುರ ಗ್ರಾಮದ ಸರ್ವೆ ನಂಬರ್ 56 ಮತ್ತು ಭೂತನಹಳ್ಳಿ ಗ್ರಾಮದ ಸರ್ವೆ ನಂ.73, 75 & 77 ಹಾಗೂ ಬೆಂಗಳೂರು ದಕ್ಷಿಣ ತಾಲ್ಲೂಕು, ಉತ್ತರಹಳ್ಳಿ ಹೋಬಳಿ, ತರಳು ಗ್ರಾಮದ ಸರ್ವೆ ನಂ.46/2, 47/1, 45/2, & 45/3 ನಂಬರುಗಳ ಜಮೀನುಗಳಿಗೆ ಈಗಾಗಲೇ ಈ ಪ್ರಾಧಿಕಾರದಿಂದ ಉಲ್ಲೇಖ(1)ರ ಆದೇಶಗಳಂತೆ ಪರಿಹಾರ ನಿಗದಿಪಡಿಸಿ ಆದೇಶಿಸಲಾಗಿದ್ದು ಸದರಿ ಜಮೀನಿನ ಮಾಲೀಕರು ಕಾಮಗಾರಿಯನ್ನು ಮಾಡಲು ಬಡದೆ ಅಡ್ಡಿಪಡಿಸಿ ಅವರ ಜಮೀನಿಗೆ ಮರು ಸರ್ವೆ ಮಾಡಲು ಕೋರಿದ್ದು, ಅದರಂತೆ ಭೂಮಾಕರು ತಯಾರಿಸಿರುವ ಪರಿಷ್ಕೃತ ಸರ್ವೆ ನಕ್ಷೆಯಂತೆ ಪರಿಹಾರ ಮೊತ್ತವನ್ನು ಪರಿಷ್ಕರಿಸಿ ನಿಗದಿಪಡಿಸಲು ಕೋರಿರುತ್ತಾರೆ.

ಪ್ರಸ್ತುತ ಉಲ್ಲೇಖ(2)ರ M/s.PGCIL ರವರ ಮನವಿಯಲ್ಲಿನ ಅಂಶಗಳನ್ನು ಪರಿಗಣಿಸಿ ಈ ಕೆಳಕಂಡಂತೆ ಆದೇಶಿಸಲಾಗಿದೆ.

ಸಂ:ಎಂಎಜಿ(4)ಮಿಸ್/ಸಿಆರ್/376/2011-12

ದಿನಾಂಕ:18.05.2017.

ಆದೇಶ

M/s.PGCIL ವತಿಯಿಂದ ನಿರ್ಮಿಸಲಾಗುತ್ತಿರುವ 400 ಕೆವಿ-ಡಿ/ಸಿ ಧರ್ಮಪುರಿ-ಸೋಮನಹಳ್ಳಿ ಪ್ರಸರಣ ಮಾರ್ಗ ಹಾಗೂ ಟವರ್ ನಿರ್ಮಾಣವಾಗುತ್ತಿರುವ ಬೆಂಗಳೂರು ಆನೇಕಲ್ ತಾಲ್ಲೂಕಿನ, ಜಿಗಣಿ ಹೋಬಳಿಯ, ಮಹಾಂತಲಂಗಪುರ ಗ್ರಾಮದ ಸರ್ವೆ ನಂಬರ್ 56 ಮತ್ತು ಭೂತನಹಳ್ಳಿ ಗ್ರಾಮದ ಸರ್ವೆ ನಂ.73, 75 & 77 ಹಾಗೂ ಬೆಂಗಳೂರು ದಕ್ಷಿಣ ತಾಲ್ಲೂಕು, ಉತ್ತರಹಳ್ಳಿ ಹೋಬಳಿ, ತರಳು ಗ್ರಾಮದ ಸರ್ವೆ ನಂ.46/2, 47/1, 45/2, & 45/3 ನಂಬರುಗಳ ಜಮೀನುಗಳಿಗೆ ಭೂಮಾಕರಿಂದ ಪಡೆದಿರುವ ಪರಿಷ್ಕೃತ ಸರ್ವೆ ನಕ್ಷೆಯಂತೆ ಪರಿಹಾರ ಮೊತ್ತವನ್ನು ಲಗತ್ತು ಅನುಬಂಧ-1 ಮತ್ತು 2 ರಲ್ಲಿ ವಿವರಿಸಿರುವಂತೆ ಪರಿಷ್ಕರಿಸಿ ಆದೇಶಿಸಿದೆ. ಪರಿಹಾರ ಮೊತ್ತವನ್ನು ಸಂಬಂಧಿಸಿದ ಭೂ-ಮಾಲೀಕರು/ರೈತರಿಗೆ/ಖಾತೆದಾರರುಗಳ ಬ್ಯಾಂಕ್ ಖಾತೆಗೆ ಆರ್‌ಟಿಎಸ್ ಅಥವಾ ಚೆಕ್ ಮುಖಾಂತರ ಪರಿಹಾರ ಮೊತ್ತವನ್ನು ವರ್ಗಾವಣೆ ಮಾಡಿ ಮೊಬಲಗು

ವರ್ಗಾವಣೆಯಾಗಿರುವುದನ್ನು ಖಚಿತಪಡಿಸಿಕೊಂಡ ನಂತರ ಕಾಮಗಾರಿ ಪ್ರಾರಂಭಿಸಲು M/s.PGCIL ರವರಿಗೆ ಹಾಗೂ ಪರಿಹಾರ ಹಣವನ್ನು ಪಡೆದುಕೊಂಡ ನಂತರ ಟವರ್ ನಿರ್ಮಾಣ ಹಾಗೂ ಪ್ರಸರಣ ಮಾರ್ಗವನ್ನು ಅಳವಡಿಸುವ ಕಾರ್ಯಗಳಿಗೆ ತೊಂದರೆ ಮಾಡದಂತೆ ಸಂಬಂಧಿಸಿದ ಜಮೀನುಗಳ ಭೂಮಾಲಕರಿಗೆ/ರೈತರಿಗೆ/ಖಾತೆದಾರರಿಗೆ ಆದೇಶಿಸಿದೆ ಹಾಗೂ M/s.PGCIL ರವರ ಕೆಲಸಗಳಿಗೆ ಯಾವುದೇ ಅಡಚಣೆಯಾಗದಂತೆ ಪೊಲೀಸ್ ಇಲಾಖೆ ಹಾಗೂ ಸಂಬಂಧಪಟ್ಟ ತಹಶೀಲ್ದಾರ್ ರವರುಗಳು ರಕ್ಷಣೆ ಒದಗಿಸುವ ಬಗ್ಗೆ ಅಗತ್ಯ ಕ್ರಮ ಕೈಗೊಳ್ಳಲು ಸಹ ಆದೇಶಿಸಿದೆ.


ಸಹಿ/-

(ಕೆ.ಎ.ದಯಾನಂದ)

ಜಿಲ್ಲಾಧಿಕಾರಿಗಳು ಹಾಗೂ
ಜಿಲ್ಲಾ ದಂಡಾಧಿಕಾರಿಗಳು
ಬೆಂಗಳೂರು ಜಿಲ್ಲೆ, ಬೆಂಗಳೂರು.

ಪ್ರತಿಯನ್ನು:

1. ಮಾನ್ಯ ಸರ್ಕಾರದ ಮುಖ್ಯ ಕಾರ್ಯದರ್ಶಿಗಳವರ ಆಪ್ತ ಕಾರ್ಯದರ್ಶಿಗಳು, ವಿಧಾನಸೌಧ, ಬೆಂಗಳೂರು ರವರಿಗೆ ಕಳುಹಿಸುತ್ತಾ, ಮಾನ್ಯ ಮುಖ್ಯ ಕಾರ್ಯದರ್ಶಿಗಳವರ ಅವಗಾಹನೆಗೆ ಸಲ್ಲಿಸಲು ಕೋರಿದೆ.
2. ಸರ್ಕಾರದ ಅಪರ ಮುಖ್ಯ ಕಾರ್ಯದರ್ಶಿಗಳು, ಇಂಧನ ಇಲಾಖೆ, ವಿಕಾಸಸೌಧ, ಬೆಂಗಳೂರು ರವರಿಗೆ ಮಾಹಿತಿಗಾಗಿ ಸಲ್ಲಿಸಿದೆ.
3. ಸರ್ಕಾರದ ಪ್ರಧಾನ ಕಾರ್ಯದರ್ಶಿಗಳು, ಕಂದಾಯ ಇಲಾಖೆ, ಬಹುಮಹಡಿಗಳ ಕಟ್ಟಡ, ಬೆಂಗಳೂರು ರವರಿಗೆ ಮಾಹಿತಿಗಾಗಿ ಸಲ್ಲಿಸಿದೆ.
4. ಜನರಲ್ ಮ್ಯಾನೇಜರ್, ಮೆ|| ಪವರ್ ಗ್ರೀಡ್ ಕಾರ್ಪೊರೇಷನ್ ಆಫ್ ಇಂಡಿಯಾ ಅ, ಸಿಂಗನಾಯಕನಹಳ್ಳಿ, ಯಲಹಂಕ ಹೋಬಳಿ, ಬೆಂಗಳೂರು-64 ರವರಿಗೆ ಸೂಕ್ತ ಕ್ರಮಕ್ಕಾಗಿ ಕಳುಹಿಸಿದೆ.
5. ಪೊಲೀಸ್ ಅಧೀಕ್ಷಕರು, ಬೆಂಗಳೂರು/ರಾಮನಗರ ಜಿಲ್ಲೆ ರವರಿಗೆ ಸಲ್ಲಿಸುತ್ತಾ, ಮೆ||ಪವರ್ ಗ್ರೀಡ್ ಕಾರ್ಪೊರೇಷನ್ ಇಂಡಿಯಾ ಅ., ರವರು ಸಂಬಂಧಿಸಿದ ಭೂಮಾಲಕರಿಗೆ/ರೈತರಿಗೆ/ಖಾತೆದಾರರಿಗೆ ಪರಿಹಾರ ಹಣವನ್ನು ವಿತರಿಸಿದ ನಂತರ ಪವರ್ ಗ್ರೀಡ್ ನಿರ್ಮಾಣ ಹಾಗೂ ಲೈನ್‌ಗಳನ್ನು ಅಳವಡಿಸುವ ಕಾರ್ಯಕ್ಕೆ ಅಡಚಣೆಯಾಗದಂತೆ ಅಗತ್ಯ ಪೊಲೀಸ್ ಬಂದೋಬಸ್ತ್ ಕ್ರಮ ಕೈಗೊಳ್ಳಲು ಕೋರಿದೆ.
6. ಉಪ ವಿಭಾಗಾಧಿಕಾರಿಗಳು, ಬೆಂಗಳೂರು ದಕ್ಷಿಣ ಉಪ ವಿಭಾಗ, ಬೆಂಗಳೂರು ರವರಿಗೆ ಮಾಹಿತಿಗಾಗಿ ಹಾಗೂ ಅಗತ್ಯ ಕ್ರಮಕ್ಕಾಗಿ ಕಳುಹಿಸಿದೆ.
7. ತಹಶೀಲ್ದಾರ್, ಬೆಂಗಳೂರು ದಕ್ಷಿಣ/ಆನೇಕಲ್ ತಾಲ್ಲೂಕುರವರುಗಳಿಗೆ ಮಾಹಿತಿಗಾಗಿ ಹಾಗೂ ಅಗತ್ಯ ಕ್ರಮಕ್ಕಾಗಿ ಕಳುಹಿಸಿದೆ.
8. ಸಂಬಂಧಪಟ್ಟ ಭೂಮಾಲಕರಿಗೆ ಮಾಹಿತಿಗಾಗಿ.
9. ಕಛೇರಿ ಪ್ರತಿ.


ಜಿಲ್ಲಾಧಿಕಾರಿಗಳು ಹಾಗೂ
ಜಿಲ್ಲಾ ದಂಡಾಧಿಕಾರಿಗಳು
ಬೆಂಗಳೂರು ಜಿಲ್ಲೆ, ಬೆಂಗಳೂರು.

