

Registered Post with Acknowledgement Due

Ref: SR-II: RTI: F-971:2019/2nd Time/2148

Date: 26th November, 2019

To

Shri Chikkaveeraiah,
Sonnaredoddi,
Gottigehalli Post,
Harohalli Hobli,
Kanakapura Taluk
Ramnagara – 562 112

Sir,

Sub: Information sought under RTI Act, 2005 – reg.


This has reference to your application dated 29/10/2019 under RTI Act, 2005 received at this office on 01/11/2019. Copy of documents in respect of Sy.No.192/2 situated at Bannikuppe Village is enclosed as Annexure-I.

As per section 19 of the Right to Information Act 2005, if required, you may file an appeal to the First Appellate Authority of the organisation within 30 days of the issue of this order. The address of the First Appellate Authority is given below:

Shri S.Ravi,
Executive Director (SRTS-II)
Power Grid Corporation of India Ltd.,
Singanayakanahalli,
Yelahanka Hobli,
Bangalore 560 064.
e-mail : sr2edo@powergrid.co.in
Tel.No.: 080-23093701

Thanking you,

Yours faithfully,



(V.RAJESH)

General Manager & CPIO
e-mail id: sr2cpio@powergrid.co.in
Tel.No.: 080-23093711

Encl.: As above

Copy to: ED(SRTS-II), Appellate Authority, POWERGRID, SRTS-II, Bangalore - for kind information.



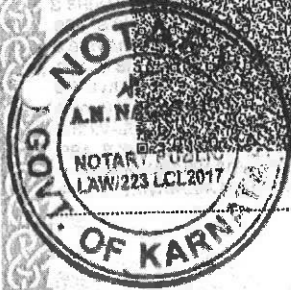


सत्यमेव जयते

INDIA NON JUDICIAL

Government of Karnataka

e-Stamp

Certificate No.	: IN-KA22315519595028Q
Certificate Issued Date	: 09-Aug-2018 05:13 PM
Account Reference	: NONACC (FI)/ kacrs108/ HAROHALLI (A-RM)
Unique Doc. Reference	: SUBIN-KAKACRSFL08845433595850290
Purchased by	: B SHIVARUDRAIAH SON OF LATE BASAVAIAH URI
Description of Document	: Article 12 Bond
Description	: AGREEMENT
Consideration Price (Rs.)	: 0 (Zero)
First Party	: B SHIVARUDRAIAH SON OF LATE BASAVAIAH URI
Second Party	: SHIVARUDRAIAH B E SON OF LATE EREGOWDA
Stamp Duty Paid By	: B SHIVARUDRAIAH SON OF LATE BASAVAIAH URI
Stamp Duty Amount (Rs.)	: 20 (Twenty only)



Please write or type below this line

ಒಪ್ಪಿಗೆ ಪತ್ರ

ಸನ್ ಎರಡು ಸಾವಿರದ ಹದಿನೆಂಟು ಇಸವಿ ಅಗಸ್ಟ್ ಮಾಹೆ ತಾರೀಖು ಒಂಭತ್ತು (09-08-2018). ರಂದು ರಾಮನಗರ ಜಿಲ್ಲೆ, ಕನಕಕುರ ತಾಲ್ಲೂಕು, ಹಾಡೋಹಳ್ಳಿ ಹೋಬಳಿ, ಟ.ಬನ್ನಿಕುಪ್ಪೆ ಗ್ರಾಮದಲ್ಲಿ ವಾಸವಾಗಿರುವ ಲೇಟ್.ಈಲೇಗೌಡ ರವರ ಮಗನಾದ ಸುಮಾರು 60 ವರ್ಷ ವಯಸ್ಸುಳ್ಳ ಶ್ರೀ.ಶಿವರುದ್ರಯ್ಯ .ಬಿ.ಇ ರವರಿಗೆ,

ಶಿವರುದ್ರಯ್ಯ

Shivarudraiah

ಶಿವರುದ್ರಯ್ಯ

Statutory Alert:

1. The authenticity of this Stamp Certificate should be verified at "www.stcstamp.com". Any discrepancy in the details on this Certificate and as available on the website renders it invalid.

ರಾಮನಗರ ಜಿಲ್ಲೆ, ಕನಕಪುರ ತಾಲ್ಲೂಕು, ಹಾರೋಹಳ್ಳಿ ಹೋಬಳಿ, ಬನ್ನಿಕುಪ್ಪೆ ಗ್ರಾಮದಲ್ಲಿ ವಾಸವಾಗಿರುವ ಲೇಟ್.ಬಸವಯ್ಯ :ಲು: ಬಸಪ್ಪ ರವರ ಮಗನಾದ ಸುಮಾರು 30 ವರ್ಷ ವಯಸ್ಸುಳ್ಳ ಶ್ರೀ, ಬಿ.ಶಿವರುದ್ರಯ್ಯ ಆದ ನಾನು ಬರೆಸಿಕೊಟ್ಟ ಒಪ್ಪಿಗೆ ಪತ್ರದ ಕ್ರಮವೇನೆಂದರೆ.

ರಾಮನಗರ ಜಿಲ್ಲೆ, ಕನಕಪುರ ತಾಲ್ಲೂಕು, ಹಾರೋಹಳ್ಳಿ ಹೋಬಳಿ, ಬನ್ನಿಕುಪ್ಪೆ ಗ್ರಾಮದ ಸರ್ವೆ ನಂ: 192/2 ರಲ್ಲಿ ಒಟ್ಟು 2.06 ಎ/ಗುಂಟೆ, ಜಮೀನು ಇದ್ದು, ಈಗ ಸದರಿ ಮೇಲ್ಕಂಡ ಜಮೀನಿನಲ್ಲಿ ಧರ್ಮಪುರಿ (ಹೋಸ ಸೇಲಂ) -ತುಮಕೂರು (ಮಧುಗಿರಿ) ರವರೆಗೂ ನಿರ್ಮಾಣ ಮಾಡುತ್ತಿರುವ 765 ಕೆಎ ಎಸ್/3 ಸಂಪರ್ಕವು ಬನ್ನಿಕುಪ್ಪೆ ಗ್ರಾಮದ ಸರ್ವೆ ನಂ. 192/2 ಒಟ್ಟು 0.27ಗುಂಟೆ, ವಿಶ್ವೇಶ್ವರ ಜಮೀನಿನಲ್ಲಿ ಹಾದು ಹೋಗುತ್ತದೆ. ಆದ್ದರಿಂದ ಈಗ ಸದರಿ ಮೆ: ಪವರ್ಗ್ರಿಡ್ ಎನ್.ಎಂ.ಟ್ರಾನ್ಸ್‌ಮಿಷನ್ ಲಿಮಿಟೆಡ್ ರವರು ಪಾವತಿ ಮಾಡುವ ಭೂಮಿಯ ಹಾಗೂ ಭೂಮಿಯಲ್ಲಿರುವ ಮರಗಳ ಪರಿಹಾರದ ಹಣವನ್ನು ಸದರಿ ಶ್ರೀ. ಶಿವರುದ್ರಯ್ಯ.ಬಿ.ಇ ಬಿನ್ ಲೇಟ್.ಈರೇಗೌಡ ರವರು ಪಡೆಯಲು ನನ್ನ ಸಂಪೂರ್ಣ ಒಪ್ಪಿಗೆ ಇರುತ್ತದೆ. ಈ ಬಗ್ಗೆ ನನ್ನ ಯಾವುದೇ ಅಭ್ಯಂತರವಿರುವುದಿಲ್ಲ ಎಂದು ಒಪ್ಪಿರುತ್ತೇನೆ.

ಷೆಡ್ಯೂಲ್ ಸ್ವತ್ತಿನ ವಿವರ

ರಾಮನಗರ ಜಿಲ್ಲೆ, ಕನಕಪುರ ತಾಲ್ಲೂಕು, ಹಾರೋಹಳ್ಳಿ ಹೋಬಳಿ, ಬನ್ನಿಕುಪ್ಪೆ ಗ್ರಾಮದ ಸರ್ವೆ ನಂ: 192/2 ರಲ್ಲಿ ಒಟ್ಟು 2.06 ಎ/ ಗುಂಟೆ ಜಮೀನಿಗೆ ಚಕ್ಕುಬಂಧಿ :-

- ಪೂರ್ವ : ಶಿವಮಾದಯ್ಯ ಬಿನ್ ಲೇಟ್.ಮರಿಗೌಡ ರವರ ಜಮೀನು.
- ಪಶ್ಚಿಮ : ಚಿಕ್ಕಸ್ವಾಮಿಪ್ಪ ಬಿನ್ ಲೇಟ್.ಬುಡಯ್ಯ ರವರ ಜಮೀನು,
- ಉತ್ತರ : ಸರಸಮ್ಮ ಕೋಂ ಲೇಟ್.ಮರಿಯಪ್ಪ ರವರ ಜಮೀನು,
- ದಕ್ಷಿಣ : ಬಿ.ಶಿವರುದ್ರಯ್ಯ ಬಿನ್ ಲೇಟ್.ಬಸವಯ್ಯ :ಲು: ಬಸಪ್ಪ ರವರ ಜಮೀನು.

ಈ ಚಕ್ಕುಬಂದಿಯ ಮಧ್ಯೆ ಇರುವ ಸ್ವತ್ತು ಈ ಒಪ್ಪಿಗೆ ಪತ್ರಕ್ಕೆ ಸೇರಿದ್ದಾಗಿರುತ್ತದೆ.ಎಂದು ಒಪ್ಪಿ ಹೇಳಿ ನನ್ನ ಆತ್ಮ ಸಂತೋಷದಿಂದ ಬರೆಸಿಕೊಟ್ಟ ಒಪ್ಪಿಗೆ ಪತ್ರವನ್ನು ಓದಿ, ಓದಿಸಿ. ಕೇಳಿ ಸರಿಯಾಗಿದೆ ಎಂದು ಒಪ್ಪಿ ಈ ಒಪ್ಪಿಗೆ ಪತ್ರಕ್ಕೆ ಈ ಕೆಳಕಂಡ ಸಾಕ್ಷಿಗಳ ಸಮಕ್ಷಮ ಸಹಿ ಮಾಡಿರುತ್ತೇನೆ.

ಶಿವಲಕ್ಷ್ಮಯ್ಯ

shiril

ಒಪ್ಪಿಗೆ ಪಡೆದವರು
ಸಾಕ್ಷಿಗಳು:

ಒಪ್ಪಿಗೆ ಕೊಟ್ಟವರು

- 1) S. Jadhav
- 2) 99 802 83 88
07 08



Execution Admitted before me
(Signature)
 A.N. NAGARAJU, B.A., LL.B.
 ADVOCATE 10/08/18
 NOTARY PUBLIC
 En: Roll No. KAR 897/2002
 Anedoddi, Harahalli
 Kanakapura Taluk, Ramdurgata
 Sl. No. 242 Page 100
 Vol. 01 Date 10/08/18



सत्यमेव जयते




INDIA NON JUDICIAL

Government of Karnataka

Rs. 20

e-Stamp

Certificate No.	: IN-KA22556382460899Q
Certificate Issued Date	: 10-Aug-2018 11:43 AM
Account Reference	: NONACC (FI)/ kacrsf108/ HAROHALLI/ KA-RM
Unique Doc. Reference	: SUBIN-KAKACRSFLO885023152319451Q
Purchased by	: SHIVARUDRAIAH B E SON OF LATE EREGOWDA
Description of Document	: Article 4 Affidavit
Description	: AFFIDAVIT
Consideration Price (Rs.)	: 0 (Zero)
First Party	: SHIVARUDRAIAH B E SON OF LATE EREGOWDA
Second Party	: NA
Stamp Duty Paid By	: SHIVARUDRAIAH B E SON OF LATE EREGOWDA
Stamp Duty Amount(Rs.)	: 20 (Twenty only)



Please write or type below this line

ಪ್ರಮಾಣಪತ್ರ

ರಾಮನಗರ ಜಿಲ್ಲೆ. ಕನಕಪುರ ತಾಲ್ಲೂಕು. ಹಾರೋಹಳ್ಳಿ ಹೋಬಳಿ. ಟಿ.ಬಿ.ನಿ.ಕುಪ್ಪೆ
ಗ್ರಾಮದಲ್ಲಿ ವಾಸವಾಗಿರುವ ಲೇಟ್.ಕಾರೇಗೌಡ ರವರ ಮಗನಾದ ಸುಮಾರು 60 ಏಕರ್
ವಯಸ್ಸುಳ್ಳ ಶ್ರೀ.ಶಿವರುದ್ರಯ್ಯ.ಬಿ.ಇ ಆದ ನಾನು ತಮ್ಮಲ್ಲಿ ಸತ್ಯವಾಗಿ
ಪ್ರಮಾಣೀಕರಿಸುವುದೇನೆಂದರೆ,

ಶಿವರುದ್ರಯ್ಯ

Statutory Alert:

1. The authenticity of this Stamp Certificate should be verified at "www.shcslstamp.com". Any discrepancy in the details on this Certificate and as available on the website renders it invalid.
2. The onus of checking the legitimacy is on the users of the certificate.
3. In case of any discrepancy please inform the Competent Authority.

ಈ ಮೇಲ್ಕಂಡ ವಿಳಾಸದಲ್ಲಿ ಬಾಯಂ ನಿವಾಸಿಯಾಗಿರುತ್ತೇನೆ. ನನ್ನ ಹೆಸರಿನಲ್ಲಿರುವ ಆಧಾರ್ ಕಾರ್ಡ್‌ನಲ್ಲಿ, ಪಾನ್ ಕಾರ್ಡ್ ಹಾಗೂ ನನ್ನ ಮೇಲಿನ ಎಲ್ಲಾ ದಾಖಲಾತಿಗಳಲ್ಲಿಯೂ ನನ್ನ ಹೆಸರು ಶಿವರುದ್ರಯ್ಯ.ಬಿ.ಇ ಎಂದು ಇರುತ್ತದೆ. ಆದರೆ ನನ್ನ ಆಂಧ್ರ ಬ್ಯಾಂಕ್ ಖಾತೆಯಲ್ಲಿ, ನುತದಾರ ಗುರುತಿನ ಚೀಟಿಯಲ್ಲಿ, ಆಹಾರ ಪಡಿತರ ಚೀಟಿಯಲ್ಲಿ ಮಾತ್ರ ಶಿವರುದ್ರಯ್ಯ ಎಂದು ನಮೂದಾಗಿರುತ್ತದೆ. ನನ್ನ ಸರಿಯಾದ ಹೆಸರು ಶಿವರುದ್ರಯ್ಯ :ಉ: ಶಿವರುದ್ರಯ್ಯ.ಬಿ.ಇ ಎಂಬ ಎರಡು ಹೆಸರು ನನ್ನದೇ ಎಂದು ನಮೂದಿಸಿ ಕೊಡಲು ಸೂಕ್ತ ಪ್ರಮಾಣ ಪತ್ರ ಸಲ್ಲಿಸಬೇಕಾಗಿರುವುದರಿಂದ ನನಗೆ ಈ ಪ್ರಮಾಣ ಪತ್ರ ಅವಶ್ಯಕವಾಗಿ ಬೇಕಾಗಿರುತ್ತದೆ. ಆದ್ದರಿಂದ ಈ ಪ್ರಮಾಣ ಪತ್ರ ಮೂಲಕ ಪ್ರಮಾಣೀಕರಿಸಿರುತ್ತೇನೆ.

ನಾನು ಮೇಲೆ ಹೇಳಿರುವ ಎಲ್ಲಾ ಅಂಶಗಳು ಸತ್ಯವಾದುದು ಮತ್ತು ನಿಜವಾದುದು ಎಂದು ವೇಳೆ ಅಸತ್ಯವೆಂದು ತಿಳಿದು ಬಂದಲ್ಲಿ ನೀವು ಕೈಗೊಳ್ಳುವ ಕಾನೂನು ಕ್ರಮಕ್ಕೆ ನಾನು ಬದ್ಧನಾಗಿರುತ್ತೇನೆ. ಎಂದು ಪ್ರಮಾಣೀಕರಿಸಿ ಸಹಿ ಮಾಡಿರುತ್ತೇನೆ.

ನನ್ನಿಂದ ಗುರುತಿಸಲ್ಪಟ್ಟಿದೆ :

ವಕೀಲರು :

ದಿನಾಂಕ : 10-08-2018


ತಪ್ಪುಗಳ ಸಂಖ್ಯೆ : 29

ಶಿವರು ದ್ರಯ್ಯ

ಪ್ರಮಾಣೀಕರಿಸಿದವರು

SWORN TO BEFORE ME

A.N. Nagaraju
A.N. NAGARAJU, B.A., LL.B.
 ADVOCATE 10/08/18
 NOTARY PUBLIC
 En: Roll No. KAR-897/2002
 Anedoddi, Harohalli
 Kanakapura Taluk, Ramanagara



ಈ ಮೇಲ್ಕಂಡ ವಿಳಾಸದಲ್ಲಿ ಬಾಂಬಂ ನಿವಾಸಿಯಾಗಿರುತ್ತೇನೆ. ನನ್ನ ಹೆಸರಿನಲ್ಲಿರುವ ಆಧಾರ್ ಕಾರ್ಡ್‌ನಲ್ಲಿ, ಪಾನ್ ಕಾರ್ಡ್ ಹಾಗೂ ನನ್ನ ಮೇಲಿನ ಎಲ್ಲಾ ದಾಖಲಾತಿಗಳಲ್ಲಿಯೂ ನನ್ನ ಹೆಸರು ಶಿವರುದ್ರಯ್ಯ.ಬಿ.ಇ ಎಂದು ಇರುತ್ತದೆ. ಆದರೆ ನನ್ನ ಆಂಧ್ರ ಬ್ಯಾಂಕ್ ಖಾತೆಯಲ್ಲಿ, ಮತದಾರ ಗುರುತಿನ ಚೀಟಿಯಲ್ಲಿ, ಆಹಾರ ಪಡಿತರ ಚೀಟಿಯಲ್ಲಿ ಮಾತ್ರ ಶಿವರುದ್ರಯ್ಯ ಎಂದು ನಮೂದಾಗಿರುತ್ತದೆ. ನನ್ನ ಸಂಬಂಧ ಹೆಸರು ಶಿವರುದ್ರಯ್ಯ :ಉ: ಶಿವರುದ್ರಯ್ಯ.ಬಿ.ಇ ಎಂಬ ಎರಡು ಹೆಸರು ನನ್ನದೇ ಎಂದು ನಮೂದಿಸಿ ಕೊಡಲು ಸೂಕ್ತ ಪ್ರಮಾಣ ಪತ್ರ ಸಲ್ಲಿಸಬೇಕಾಗಿರುವುದರಿಂದ ನನಗೆ ಈ ಪ್ರಮಾಣ ಪತ್ರ ಅವಶ್ಯಕವಾಗಿ ಬೇಕಾಗಿರುತ್ತದೆ. ಆದ್ದರಿಂದ ಈ ಪ್ರಮಾಣ ಪತ್ರ ಮೂಲಕ ಪ್ರಮಾಣೀಕರಿಸಿರುತ್ತೇನೆ.

ನಾನು ಮೇಲೆ ಹೇಳಿರುವ ಎಲ್ಲಾ ಅಂಶಗಳು ಸತ್ಯವಾದುದು ಮತ್ತು ನಿಜವಾದುದು ಎಂದು ಮೇಲೆ ಆಸತ್ಯವೆಂದು ತಿಳಿದು ಬಂದಲ್ಲಿ ನೀವು ಕೈಗೊಳ್ಳುವ ಕಾನೂನು ಕ್ರಮಕ್ಕೆ ನಾನು ಬದ್ಧನಾಗಿರುತ್ತೇನೆ. ಎಂದು ಪ್ರಮಾಣೀಕರಿಸಿ ಸಹಿ ಮಾಡಿರುತ್ತೇನೆ.

ಶಿವರು ದ್ರಯ್ಯ

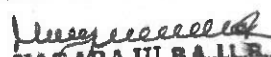
ಪ್ರಮಾಣೀಕರಿಸಿದುದು


ನನ್ನಿಂದ ಗುರುತಿಸಲ್ಪಟ್ಟಿದೆ :

ವಕೀಲರು :

ದಿನಾಂಕ : 10-08-2018

ತಮಗಳ ಸಂಖ್ಯೆ : 79

SWORN TO BEFORE ME

A.N. NAGARAJU, B.A., LL.B.
 ADVOCATE 10/08/18
 NOTARY PUBLIC
 En : Roll No. KAR-897/2002
 Anedoddi, Harohalli
 Kanakapura Taluk, Ramanagara



6/14

POWER GRID NM TRANSMISSION LIMITED
SOMANAHALLI QA
765kV S/C DHARMAPURI-TUMKUR LINE (TBCB ROUTE)

Annexure-3

Bank Statement for Corridor compensation in Ramanagara-District - KA1-Corridor: Proposal# 40

Sl. No.	NAME	AMOUNT (Rs)	Bank Name	Branch	IFSC Code	A/c. No.
1	PADMAVATHI T	1431000	SBI	Kaggalipura	SBIN0021734	54022576283
2	PUTTASWAMY	513000	Andhra Bank	Harohalli	ANDB0001458	145810100066960
3	DASAPPA	321750	Syndicate Bank	Harohalli	SYNB0001561	15612200024020
4	DASAPPA	312000	Syndicate Bank	Harohalli	SYNB0001561	15612200024020
5	THIMMAPPA	9375	Syndicate Bank	Harohalli	SYNB0001561	15612200012096
6	PUTTAPPA	522000	Andhra Bank	Harohalli	ANDB0001458	145810100087884
7	SHIVAMADAIHAH	1141875	Andhra Bank	Harohalli	ANDB0001458	145810011000380
8	PUTTAPPA	331688	Andhra Bank	Harohalli	ANDB0001458	145810100087884
9	PUTTAPPA	163125	Andhra Bank	Harohalli	ANDB0001458	145810100058509
10	SHIVAMADAIHAH	81563	Andhra Bank	Harohalli	ANDB0001458	145810011000380
11	NAGARAJA M	1000500	Canara Bank	Harohalli	CNRB0000433	0433101020388
12	KEMPANNA	266438	Karnataka Bank Ltd.	Bengaluru-Anandapura	KARB0000954	9542500100195901
13	MADAIHAH URUFH PUTTALIAH	174000	Andhra Bank	Harohalli	ANDB0001458	145810011000288
14	MADAIHAH URUFH PUTTALIAH	59813	Andhra Bank	Harohalli	ANDB0001458	145810011000288
15	MADAIHAH URUFH PUTTALIAH	152250	Andhra Bank	Harohalli	ANDB0001458	145810011000288
16	MADAIHAH URUFH PUTTALIAH	228375	Andhra Bank	Harohalli	ANDB0001458	145810011000288
17	CHIKKAMARIYAPPA	97875	Andhra Bank	Harohalli	ANDB0001458	145810100046197
18	MUDDALIAH	108750	Andhra Bank	Harohalli	ANDB0001458	145810100046443
19	SIDDAPPA	108750	Andhra Bank	Harohalli	ANDB0001458	145810100005604
20	SIDDAPPA	369750	Andhra Bank	Harohalli	ANDB0001458	145810100005604
21	HULISIDDALIAH ALIAS	261000	Andhra Bank	Harohalli	ANDB0001458	145810100010314
22	SIDDE GOWDA	135938	Andhra Bank	Harohalli	ANDB0001458	145810011000594
23	MUNIYAPPA	293625	Andhra Bank	Harohalli	ANDB0001458	145810100064616
24	MARIYAPPA	261000	Andhra Bank	Harohalli	ANDB0001458	145810100021198
25	SANTHOSH H	250125	Andhra Bank	Harohalli	ANDB0001458	145810100103438
26	SHIVARUDRALIAH	587250	Andhra Bank	Harohalli	ANDB0001458	145810100046504
27	HANUMAKKA	21750	Canara Bank	Harohalli	CNRB0000433	0433101015871
28	KARIYAPPA	21750	Andhra Bank	Harohalli	ANDB0001458	145810100061619
29	HANUMAKKA	261000	Canara Bank	Harohalli	CNRB0000433	0433101015871
	TOTAL (Rs)	9487315				

Prepared by
वी. सुभा /
कॉर्पोरेट एन एस डी एन / POWERGRID NMTL
1/1/14

VENKATESWAR RAO
उप प्रबंधक / Deputy Manager
पावरग्रिड एन एस डी एन / POWERGRID NMTL
बंगलुरु - 560 082 / Bengaluru - 560 082

7/14

765 KV S/C Dharmapuri -Tumkur Transmission Line :TBCE
Statement of corridor compensation In Ramnagara-District -KA1: Proposal # 40

Date:18.09.2018

Sl. No.	Case No.	Loc.No. / Span	Name and Address of the Land Owner	Survey No.	Revenue Village	Not/ce No	Line Corridor Area in Guntas	Type of Land	Guidance Value (2017-18)		Rate of Compensation per gunta payable as per DCR/Ramnagara order dt.18.08.2017 (SLV*15%)	Total Compensation amount In Rs	Remarks/ Village Code
									Per Acre	Per Gunta			
	A	B	C	D	E	F	G	H	I	J=(I*40)	K=(J*4*15%)	L=K*G	M
22	K14_67	64/0-64/1	Siddie Gowda, S/o:Late G Muddu Gowda, Bannikuppe, Girenahalli,Kanakapura TQ, Ramnagara DT- KA	181/3	Bannikuppe	11805	6.25	DRY	1450000	36250	21750	135938	K14
23	K14_75(2)	63/3_64/0	Muniyappa, S/o: Boregowda, Bannikuppe,Kanakapura TQ, Ramnagara DT- KA	300	Bannikuppe	11835	13.5	DRY	1450000	36250	21750	293625	K14
24	K14_79(1,4)	63/3-64/0	Mariyappa, S/o:Byregowda, Hulisiddegowdanadodd, Harohalli,Bannikuppe, Kanakapura TQ, Ramnagara DT- KA	300	Bannikuppe	11832	12	DRY	1450000	36250	21750	261000	K14
25	K14_79(3)	63/3-64/0	Santhosh H, S/o:Late Hulsiddalah, Hulisiddegowdanadodd, Harohalli,Kanakapura TQ, Ramnagara DT- KA	300	Bannikuppe	11833	11.5	DRY	1450000	36250	21750	250125	K14
26	K14_23	64/2_65/0	Shivanudraah, S/o:Eregowda, Bannikuppe, Harohalli, Ramnagara DT- KA	192/2	Bannikuppe	10854	27	DRY	1450000	36250	21750	587250	K14
27	K14_60	64/0_64/1	Hanumakka W/o:Ramalah, Bannikuppe, Harohalli, Ramnagara DT- KA	184/1	Bannikuppe	13802	1	DRY	1450000	36250	21750	21750	K14
28	K14_62	64/0_64/1	Kariyappa, S/o: Kadalah,Hulisiddegowdanadodd, Girenahalli, Bannikuppe, Harohalli, Ramnagara DT- KA	181/10	Bannikuppe	11801	1	DRY	1450000	36250	21750	21750	K14
29	K14_70	64/0_64/1	Hanumakka W/o:Ramalah, Bannikuppe, Harohalli, Ramnagara DT- KA	180/2	Bannikuppe	11806	12	DRY	1450000	36250	21750	261000	K14
Total(Rs)											9487315		

Prepared by me *[Signature]*
 18/9/18

2018/09/18
 वि. वेंकटेश्वर राव / V. VENKATESWAR RAO
 उप प्रबंधक / Deputy Manager
 पावरग्रिड एन एम डी एल / POWERGRID NMTL
 बंगलूरु - 560 082 / Bengaluru - 560 082

[ನಮೂನೆ ಸಂಖ್ಯೆ ೧೬]

ನಮೂನೆ - ೧೬

[ನಿಯಮ ೧೪೮ ನೋಡಿ]

ಕರ್ನಾಟಕ ಸರ್ಕಾರ

ಸ್ವತ್ತಿನ ಮೇಲೆ ಋಣಭಾರ ರಾಹಿತ ಪ್ರಮಾಣ ಪತ್ರ

೨೦.....ರ ಪ್ರಮಾಣ ಪತ್ರ ಸಂಖ್ಯೆ.....
೨೦.....ರ ಅರ್ಜಿ ಸಂಖ್ಯೆ AN/01/3450


ಶಿವಕುಮಾರ್

ಈ ಕೆಳಗೆ ನಮೂದಿಸಿದ ಸ್ವತ್ತಿನ ಬಗ್ಗೆ ನೋಂದಾಯಿಸಿದ ಪತ್ರಗಳು ಮತ್ತು ಋಣಭಾರಗಳು ಯಾವುದೇ ಇದ್ದಲ್ಲಿ, ಅವುಗಳ ವಿವರಗಳನ್ನು ಕೊಡುವ ಪ್ರಮಾಣ ಪತ್ರವನ್ನು ಕೋರಿ ನನಗೆ ಅರ್ಜಿ ಸಲ್ಲಿಸಲಾಗಿರುವುದರಿಂದ.

[ಪ್ರಪತ್ರದಲ್ಲಿ ಕಾಣಿಸಿದಂತೆ ನಮೂದಿಸಬೇಕು ಮತ್ತು ವಿವರಿಸಬೇಕು]

೧ ನೇ ಪುಟದಲ್ಲಿ ಮತ್ತು ಅದಕ್ಕೆ ಸಂಬಂಧಿಸಿದ ಅನುಸೂಚಿಗಳಲ್ಲಿ ೨೮೫ ವರ್ಷಕ್ಕೆ ದಿನಾಂಕ 1/01/1980 ರಿಂದ 1/1/2004 ದಿನಾಂಕದವರೆಗೆ ತಿಳಿಸಿದ ಸ್ವತ್ತಿಗೆ ಸಂಬಂಧಿಸಿದಂತೆ ನಡವಳಿಕೆಗಳನ್ನು ಮತ್ತು ಋಣಭಾರಗಳ ಬಗ್ಗೆ ಶೋಧನೆಯನ್ನು ಮಾಡಲಾಗಿದೆಯೆಂದು ನಾನು ಈ ಮೂಲಕ ದೃಢಪಡಿಸುತ್ತೇನೆ ಮತ್ತು ಅಂಥ ಶೋಧನೆಯಿಂದ ಸಂಬಂಧಪಟ್ಟ ತಿಳಿಸಿದ ಸ್ವತ್ತನ್ನು ಕುರಿತು ಯಾವುದೇ ನಡವಳಿಕೆ ಅಥವಾ ಋಣಭಾರ ಕಂಡುಬಂದಿರುವುದಿಲ್ಲ, ಶೋಧನೆಯನ್ನು ಮಾಡಿ ಪ್ರಮಾಣಪತ್ರ ತಯಾರಿಸಿದವರು.

ಸಹಿ
ಹುದ್ದೆ



ಸ್ವತ್ತಿನ ವಿವರ

ದ್ರಾವಿಡ ಶಾಸ್ತ್ರೀಯ ವಾಣಿಜ್ಯ ಕೋಶ
೨೫೫ ಕೃಷಿ ಕಾರ್ಯಾಲಯ ೧೯೮೨/೨೮೫ (೧೫)
೨೨೬/೧೮೫ ೨೦೦೫, ೨೨೬/೧೮೫
೦೨೧೫, ೨೨೬/೧೮೫ ೦೦೪೫೫೫೫೫೫೫


ಶೋಧನೆಯನ್ನು ಪರಿಶೀಲಿಸಿದವರು ಮತ್ತು ಪ್ರಮಾಣಪತ್ರವನ್ನು ಪರಿಶೀಲಿಸಿದವರು.

ಸಹಿ *[Signature]*

ಹುದ್ದೆ

ಕಛೇರಿ

ದಿನಾಂಕ ೨೨/೧೨/೨೦೧೪



ATTESTED ME TRUE COPY
[Signature]
A.N. NAGARAJU, B.A., LL.B.,
ADVOCATE
NOTARY PUBLIC
En Roll No. KAR-897 2002
Anedoddi Harohalli
Kanakapura Taluk Ramana

ಅಧಿಕಾರವಹಾರಿ ಅಧಿಕಾರಿಯ ಸಹಿ

ಪ್ರಮಾಣ ಪತ್ರವು ನೋಂದಾಯಿಸಿದ ಪತ್ರಗಳನ್ನು ಸಂಬಂಧಿಸಿದಂತೆ ನಡವಳಿಕೆಗಳನ್ನು ಮಾಡುವುದರಲ್ಲಿ ಸಹಾಯಕವಾಗಿರುತ್ತದೆ. (೧) ನೋಂದಾಯಿಸಿದ ಪತ್ರವೇನಾದರೂ ಇದ್ದಲ್ಲಿ ಸ್ವತ್ತಿನ ವಿವರಗಳು ಅರ್ಜಿದಾರನು ತನ್ನ ಅರ್ಜಿಯಲ್ಲಿ ನಮೂದಿಸಿದ ಪ್ರಮಾಣದಿಂದ ಬೇರೆಯಾಗಿದ್ದಲ್ಲಿ ಅಂಥವುಗಳನ್ನು ಪ್ರಮಾಣಪತ್ರದಲ್ಲಿ ಸೇರಿಸಲಾಗುವುದಿಲ್ಲ. ಸರಿಪಡಿಸಿ.

ಮಾಹಿತಿಗಾಗಿ: ವಿವರಣೆಗಳು, ಮುದ್ರಣ, ಲೇಖನ ಸಾಮಗ್ರಿ ಮತ್ತು ಪ್ರಕಟಣೆಗಳ ಬಾಡಿಗೆ, ಬೆಂಗಳೂರು/ಕಾ.ಸೂ.0251/100 ಕಾರ್ಡ್‌ನಂತೆ 10,000 ಪ್ಯಾಡುಗಳು/ದಿನಾಂಕ 1-1-2013/ಎಲ್‌4



Print Date/Time: Monday, 20 August, 2018 - 3:14:18PM

ಕರ್ನಾಟಕ ಸರ್ಕಾರ

ಅರ್ಜಿ ಸಂಖ್ಯೆ : 23,623

13/450/14-19

ನಮೂನೆ 15

ಪ್ರಮಾಣೀಕೃತ ಸಂಖ್ಯೆ : 18,989


ಪ್ರತಿಕ್ರಮ ಸಂಖ್ಯೆ 15 (148ನೇ ನಿಯಮ)

ಈ ಕೆಳಕಂಡ ಲಕ್ಷಣಗಳಲ್ಲಿ ವಿವರಿಸಲಾಗಿರುವ ವಿವರಗಳನ್ನು ಒದಗಿಸುವ ಪ್ರಮಾಣಪತ್ರವನ್ನು ಅರ್ಜಿಯನ್ನು ಸಲ್ಲಿಸಿದಾಗ (ಅರ್ಜಿಯಲ್ಲಿ ಲೇಖನದ ತಿಳಿಸುವಿಕೆ ಮತ್ತು ವಿವರಿಸುವಿಕೆ)
 Details of Property: Properties situated in Bannkuppe having Survey No - (192), Converted Survey No - (192). Properties situated in: Bannkuppe having Survey No - (226)
 .Converted Survey No - (226) : Properties situated in: Bannkuppe having Survey No - (18), Converted Survey No - (226) . Properties situated in: Bannkuppe having Survey
 No - (7) .Converted Survey No - (226) . Properties situated in: Bannkuppe having Survey No - (15/1), Converted Survey No - (226), ಸಲ್ಲಿ 0-27 ರೂ., 7/6 ರಲ್ಲಿ 0-08 ರೂ.

(Handwritten signature)

ಮೇಲೆ ವಿವರಿಸಲಾಗಿರುವ ವಿವರಗಳನ್ನು 01/04/2004 ರಿಂದ 19/08/2018 ರವರೆಗೆ ರಲ್ಲಿ ಉಪಯುಕ್ತವಾದುದನ್ನು ತೋರಿಸಿ ನಡವಳಿಯುವ ಮತ್ತು ಈ ಸಂದರ್ಭದಲ್ಲಿ ಈ ವಿವರಿಸಲಾಗಿರುವ ವಿವರಗಳನ್ನು ಉಪಯುಕ್ತವಾದುದನ್ನು ಈ ಮೂಲಕ ಪ್ರಮಾಣೀಕರಿಸುತ್ತೇನೆ.

(1)	(2)	(3)	(4)	ತೆಗೆದುಕೊಂಡು		(7)	(8)	(9)
				ಮಾಡಿದ ವಿವರಣೆ	ಮಾಡಿದ ವಿವರಣೆ			
	Village Name: ಬನ್ನಕುಪ್ಪೆ Property Schedule Description: (LAND MARK)ನವೇ ಸಂಖ್ಯೆ 192/2 ಬನ್ನಕುಪ್ಪೆ, ಹಾರದೇಹಳ್ಳಿ, ಜಿಲ್ಲೆ, ಕರ್ನಾಟಕ ರಾಜ್ಯ. ದಿಕ್ಕುಗಳು: 1-34 ಗುಂಡಿ ಜಮೀನು (Schedule A.) ನವೇ ಸಂಖ್ಯೆ 192/2 ಬನ್ನಕುಪ್ಪೆ, ಹಾರದೇಹಳ್ಳಿ, ಜಿಲ್ಲೆ, ಕರ್ನಾಟಕ ರಾಜ್ಯ. ದಿಕ್ಕುಗಳು: 1-34 ಗುಂಡಿ ಜಮೀನು (EAST) (WEST) (SOUTH) (NORTH)(Note:)	02/03/2013	ಅಥವಾ Market Value 0.00 Consideration 50,000.00	(1)ಶೇಖರಿಸಿದ ವಿವರಣೆ Address: Details Category: R/R RelationShip: Relative ಆ ಪಾಲುದಾಗಿ ಉಪಯುಕ್ತ Transacted Area: 1 Gunto 34 Gunto 0.00	(2)ಬನ್ನಕುಪ್ಪೆ, ಹಾರದೇಹಳ್ಳಿ, ಜಿಲ್ಲೆ, ಕರ್ನಾಟಕ ರಾಜ್ಯ. ದಿಕ್ಕುಗಳು: 1-34 ಗುಂಡಿ ಜಮೀನು (Schedule A.) ನವೇ ಸಂಖ್ಯೆ 192/2 ಬನ್ನಕುಪ್ಪೆ, ಹಾರದೇಹಳ್ಳಿ, ಜಿಲ್ಲೆ, ಕರ್ನಾಟಕ ರಾಜ್ಯ. ದಿಕ್ಕುಗಳು: 1-34 ಗುಂಡಿ ಜಮೀನು (EAST) (WEST) (SOUTH) (NORTH)(Note:)	KNKD262	5	KNK-1-12684-2012-13



Liability Note - NA

Village Name: ಬನ್ನಿಹಳ್ಳಿ	22/10/2013	ಊರ	(1)ಬನ್ನಿಹಳ್ಳಿ Additional Details Category PRV Relationship - Relative Transacted Acre 1 Gunta 7 FGunta 8.00 (2)ಬನ್ನಿಹಳ್ಳಿ Additional Details Category PRV Relationship - Relative Relative Acre 0 Gunta 13 FGunta 8.00	(1)ಬನ್ನಿಹಳ್ಳಿ Additional Details Category PRV Relationship - Relative Transacted Acre 1 Gunta 7 FGunta 8.00 (2)ಬನ್ನಿಹಳ್ಳಿ Additional Details Category PRV Relationship - Relative Relative Acre 0 Gunta 13 FGunta 8.00	KNKD312	2	KNK-I-00096-2013-14
Property Schedule Description (LAND MARK)ನಂ. 226/1, ಬನ್ನಿಹಳ್ಳಿ ಗ್ರಾಮ ಹಾಡೋಳ್ಳಿ ಪೂರ್ವ ಕಡೆಗಲ ತಾ (Schedule A:) ನಂ. 226/1, ಬನ್ನಿಹಳ್ಳಿ ಗ್ರಾಮ ಹಾಡೋಳ್ಳಿ ಪೂರ್ವ ಕಡೆಗಲ ತಾ ಬನ್ನಿಹಳ್ಳಿ 1 ಎಕರೆ 07.08 ಗುಂತೆ (EAST) (WEST) (SOUTH) (NORTH)(Note:)	Market Value 0.00 Consideration 40,000.00						

Liability Note - NA

Village Name: ಬನ್ನಿಹಳ್ಳಿ	23/04/2015	ಊರ	(1)ಬನ್ನಿಹಳ್ಳಿ Additional Details Category PRV Relationship - Relative Transacted Acre 0 Gunta 13 FGunta 8.00 (2)ಬನ್ನಿಹಳ್ಳಿ Additional Details Category PRV Relationship - Relative Transacted Acre 1 Gunta 7 FGunta 8.00	(1)ಬನ್ನಿಹಳ್ಳಿ Additional Details Category PRV Relationship - Relative Transacted Acre 0 Gunta 13 FGunta 8.00 (2)ಬನ್ನಿಹಳ್ಳಿ Additional Details Category PRV Relationship - Relative Transacted Acre 1 Gunta 7 FGunta 8.00	KNKD359	5	KNK-I-00740-2015-16
Property Schedule Description (LAND MARK)ನಂ. 226/1, ಬನ್ನಿಹಳ್ಳಿ ಗ್ರಾಮ ಹಾಡೋಳ್ಳಿ ಪೂರ್ವ ಕಡೆಗಲ ತಾ. (Schedule A:) ನಂ. 226/1, ಬನ್ನಿಹಳ್ಳಿ ಗ್ರಾಮ, ಹಾಡೋಳ್ಳಿ ಪೂರ್ವ ಕಡೆಗಲ ತಾ. ಬನ್ನಿಹಳ್ಳಿ 1 ಎಕರೆ 07.08 ಗುಂತೆ (EAST) (WEST) (SOUTH) (NORTH)(Note:)	Market Value 0.00 Consideration 90,000.00						

Liability Note - NA

108325279D08D

ರೆಕಾರ್ಡ್ ಆಫ್ ರೈಟ್ಸ್, ಗೇಣಿ ಮತ್ತು ಪವನ ಪತ್ರಿಕೆ (RTC) ಘರಂ ನಂ.೧೬

Print Page No: 1/1

Valid from 28/03/2008 15:45:00 To Till Date

ಗ್ರಾಮ ನಮೂನೆ 2

108325279D08D

ವಿಧಾನ :

ಗ್ರಾಮ :

ಭೂಮಿ ಕ್ರಮ ಸಂಖ್ಯೆ :

522937

1. ಸರ್ಕಾರಿ ಸಂಖ್ಯೆ	3. ಬೆಲೆಮಾಪನಾ ವಿವರ	4. ಕರಣಾಂಕ	5. ಅಧಿಕಾರಿ	6. ಅಧಿಕಾರಿ	7. ಅಧಿಕಾರಿ	8. ಅಧಿಕಾರಿ	9. ಅಧಿಕಾರಿ	10. ಕಡತ	11. ಇತರೆ ವಿವರಗಳು
192	2.06.00.00 0.12.00.00 1.34.00.00	(ಅ) ಭೂ ಸಂಪನ್ಮೂಲ (ಆ) ಜಮೀನು (ಇ) ಬೆಸುಗುರು (ಈ) ಸೇವಕ ಜಲ	2.34	ಶಿ. ಶಿವರಾಜ್	ಶಿ. ಶಿವರಾಜ್	ಶಿ. ಶಿವರಾಜ್	ಶಿ. ಶಿವರಾಜ್	134.00.00	399 MR 75/2008-2009 ದಿನಾಂಕ 06/08/2009
2. ಉಸ್ತುವಾರಿ	2		2.34						
3. ಮೂಲ ಸಂಖ್ಯೆ	7. ಮೂಲ ಸಂಖ್ಯೆ								
4. ಮೂಲ ಸಂಖ್ಯೆ	8. ಮೂಲ ಸಂಖ್ಯೆ								
5. ಮೂಲ ಸಂಖ್ಯೆ	9. ಮೂಲ ಸಂಖ್ಯೆ								
6. ಮೂಲ ಸಂಖ್ಯೆ	10. ಮೂಲ ಸಂಖ್ಯೆ								

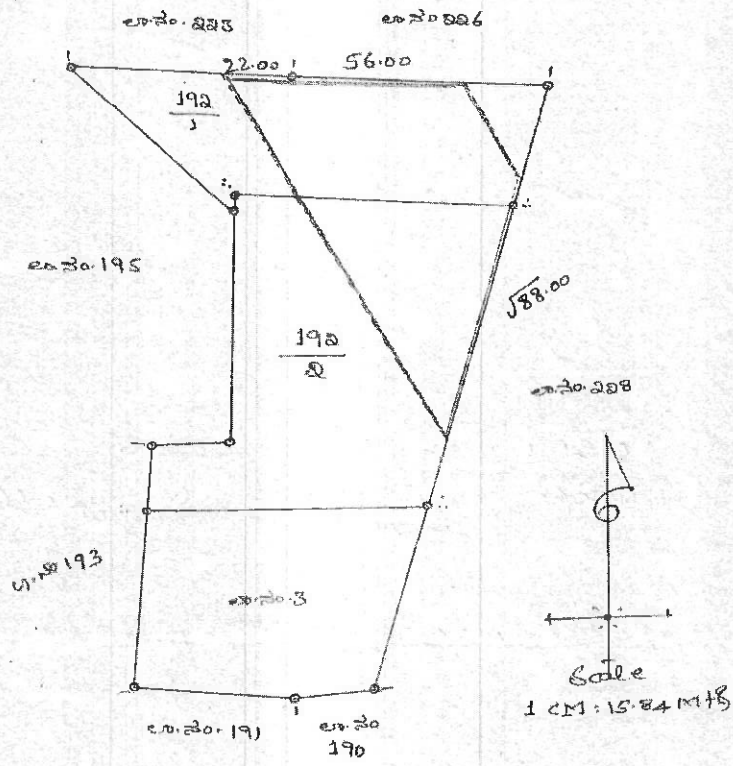
12. ವಾರ್ಷಿಕ ಮತ್ತು ಗಣನೀಯ ವಿವರಗಳು	13. ಭೂಮಿಯ ಉಪಯೋಗ ಮತ್ತು ಬೆಳೆ ಬಿಡುವು	14. ಭೂಮಿಯ ಉಪಯೋಗ ಮತ್ತು ಬೆಳೆ ಬಿಡುವು															
		1	2	3	4	5	6	7	8	9	10	11	12	13	14	15	16
2017-2018 ಮೂಲಸಂಖ್ಯೆ	ಮುರಿದಿಂಗಿ	ವೃಂದ									1.34.0.0	1.34.0.0	ಮಳೆ				
2017-2018 ಹಿಂಗಾಯ	ಮುರಿದಿಂಗಿ	ವೃಂದ											ಮಳೆ				
2017-2018	ಮುರಿದಿಂಗಿ	ವೃಂದ											No Crop Info.				
	ಮುರಿದಿಂಗಿ	ವೃಂದ											No Crop Info.				
	ಮುರಿದಿಂಗಿ	ವೃಂದ											No Crop Info.				

(12)

K14/(22, 23)

ಇಲ್ಲಿ : ೨೨ನೇ ಸಂಖ್ಯೆ ಹೋಬಳಿ : ಹರಹೋಳಿ ತಾಲ್ಲೂಕು : ಕನಕಪುರ ಜಿಲ್ಲೆ : ರಾಮನಗರ
 ಸಂಖ್ಯೆ 192
 1.2

ಪವರ್‌ಗ್ರಿಡ್ ಟ್ರಾನ್ಸ್ಮಿಷನ್ ಲಿಮಿಟೆಡ್ ಬೆಂಗಳೂರು ಇವರ ಪತ್ರ ಸಂಖ್ಯೆ:PNP.TL/SOM/ಸರ್ವೆ/2016/692 ದಿನಾಂಕ: 09.12.2016 ಹಾಗೂ ತಿಲ್ಲಾಧಿಕಾರಿಗಳ ಅಂತಿಮ ಸಹಾಯಕರು ಹಾಗೂ ಪದನಿಮಿತ್ತ ಭೂದಾಖಲೆಗಳ ಉಪನಿರ್ದೇಶಕರು ರಾಮನಗರ ಇವರ ಪತ್ರದ ಸಂಖ್ಯೆ:ರಾಜಿಕ/ಭೂಶಾ/ಸಿಬ್ಬಂದಿ/ಇತರೆ/97/2016.17 ದಿನಾಂಕ:26.12.2016 ಆದೇಶದ ಮೇರೆಗೆ ಸಕ್ಷೆ ತಯಾರಿಸಿದೆ.



[Signature]
 ಡಾ.ಆರ್.ಬಿ. ಭಾರ್ಗವಿ
 ಸಹಾಯಕ ನಿರ್ದೇಶಕರು
 ಭೂದಾಖಲೆ ಮತ್ತು
 ಸರ್ಕಾರಿ ಕಾರ್ಯದ
 ಅಧಿಕಾರಿಗಳು

[Signature]
 ಪರ್ಯಾಯ ನಿರ್ದೇಶಕರು
 ತಾಲ್ಲೂಕು ಭೂಮಾಲೀಕರ ಕಛೇರಿ
 ಹರಹೋಳಿ

[Signature]
 ಕರ್ನಾಟಕ ಸರ್ಕಾರದ
 ಭೂಮಾಲೀಕರ ಕಛೇರಿ
 ಹರಹೋಳಿ

[Signature]
 ಸಹಾಯಕ ನಿರ್ದೇಶಕರು
 ಭೂದಾಖಲೆ ಮತ್ತು
 ಸರ್ಕಾರಿ ಕಾರ್ಯದ
 ಅಧಿಕಾರಿಗಳು

[Signature]
 ಪರ್ಯಾಯ ನಿರ್ದೇಶಕರು
 ತಾಲ್ಲೂಕು ಭೂಮಾಲೀಕರ ಕಛೇರಿ
 ಹರಹೋಳಿ

This Document should be used for the purpose of payment of corridor compensation to the affected landowners whose lands are falling under the line corridor of 765kV S/C Dharmapuri –Tumkur Line [under construction by POWERGRID NM Transmission Limited –wholly owned subsidiary to Power Grid Corporation of India Limited - A Government of India Enterprise under Ministry of Power] and should not be used for any other legal claims other than this purpose.

14/14

K14(22,23)

2/2

ಕ್ರ.ಸಂ.	ವಿವರ	ಡಿ.ಎಸ್.ಎಸ್.				ಇತರೆ	ಅಧಿಕಾರದ ವಿವರ				
		ಖಾತೆ	ಖಾತೆ	ಖಾತೆ	ಖಾತೆ		ಖಾತೆ	ಖಾತೆ	ಖಾತೆ	ಖಾತೆ	
173 1	ನೌರಹಳ್ಳಿ ಕೋಟೆಯಲ್ಲಿ	1-11	-	1-11	ಖಾ	I	ನೌರಹಳ್ಳಿ ಕೋಟೆಯಲ್ಲಿ	0-28	-	0-28	ಖಾ
173 2	B. ಶಿವರಾಜಯ್ಯ ಇತರೆ ವಿವರ - 8-06 ಯ್ಯ ಎ. ಶಿವರಾಜಯ್ಯ	0-12	0-12	1-34	-	I	B. ಶಿವರಾಜಯ್ಯ ಇತರೆ ವಿವರ - 8-06 ಯ್ಯ ಎ. ಶಿವರಾಜಯ್ಯ	0-27	-	0-27	-

Dharmapuri H.O.
ಧರ್ಮಪುರಿ ಹಿ.ಓ.
ಪಿ.ಓ. ಕಛೇರಿ
ಪಿ.ಓ. ಸಂಖ್ಯೆ 107/1521
ಧರ್ಮಪುರಿ ತಾಲ್ಲೂಕು,
ತುಮಕುರು ಜಿಲ್ಲೆ.

Sh...
ಪ್ರಮಾಣೀಕರಿಸಿದರು
ತಾಲ್ಲೂಕು ಭೂಮಿ ಸಂಪನ್ಮೂಲ ಕಛೇರಿ
ತುಮಕುರು

...
ಪ್ರಮಾಣೀಕರಿಸಿದರು
ಧರ್ಮಪುರಿ ತಾಲ್ಲೂಕು,
ತುಮಕುರು.

M...
ಪ್ರಮಾಣೀಕರಿಸಿದರು
ತಾಲ್ಲೂಕು ಭೂಮಿ ಸಂಪನ್ಮೂಲ ಕಛೇರಿ
ತುಮಕುರು

...
3/12/17
ಪ್ರಮಾಣೀಕರಿಸಿದರು
ತಾಲ್ಲೂಕು ಭೂಮಿ ಸಂಪನ್ಮೂಲ ಕಛೇರಿ
ತುಮಕುರು

This Document should be used for the purpose of payment of corridor compensation to the affected landowners whose lands are falling under the line corridor of 765kV S/C Dharmapuri –Tumkur Line [under construction by POWERGRID NM.Transmission Limited –wholly owned subsidiary to Power Grid Corporation of India Limied - A Government of India Enterprise under Ministry of Power] and should not be used for any other legal claims other than this purpose.

15/1471

0383

OVC/ K1 / K2 / K3 /

OWNERSHIP VERIFICATION CERTIFICATE

[To be issued by concerned Revenue Officials]

Ref. No./Case No. 10864

Date: 8/08/18

To
The Chief Manager,
POWERGRID NM TRANSMISSION LIMITED,
400/220kV POWERGRID SUBSTATION,
26th Kanakapura Main Road, SOMANAHALLI.P.O, Bangalore-560082

Sir,
This is in line with the order Ref. ನಂ. ರಾಜಕಾ/ಎಲ್.ಎ.ಕೊ/ಸಿಆರ್/40/2015-16 dated 18.08.2017 issued by DC/ Ramanagara against payment of corridor compensation to the affected land owners during the construction of 765kV S/C Dharmapuri - Tumkur line by POWERGRID NM TRANSMISSION LIMITED (wholly owned subsidiary to POWER GRID CORPORATION OF INDIA LIMITED - A Government of India Enterprise under Ministry of Power)

This is to certify that the ownership documents of Survey No. 192/2 of ಬಿ.ಕೆ.ಎಸ್.ವಿ.ಎಲ್.ವಿ. Village in ಅರಸೀಕೆರೆ Hobli, ಬಿ.ನಂ.ಬಿ.ಎ. Taluk has been verified in connection with the above compensation and are found in order. You are hereby advised to release the compensation payment to the following person/persons.

01	<u>ಬಿ.ಕೆ.ಎಸ್.ವಿ.ಎಲ್.ವಿ. 1ನೇ ಲೇ 2ನೇ ವ್ಯಕ್ತಿ ಎಂ.ಬಿ.ಎಸ್.</u>
02	/
03	/
04	/
05	/
06	/
07	/

I/We am/are the owner/s of the above property and I/We are ready to return the compensation amount to POWERGRID NMTL or to the right person in case any dispute arises at a later stage.

[Space for stamp size photograph]

Handowners' Signature/s



Signature with Seal <u>ಎಂ.ಬಿ.ಎಸ್.</u> Village Accountant	Signature with Seal <u>ಎಂ.ಬಿ.ಎಸ್.</u> Revenue Inspector	Signature with Seal <u>ಎಂ.ಬಿ.ಎಸ್.</u> Tahsildar
--	---	---