



पावरग्रिड
POWERGRID

299 11/12/20

पावर ग्रिड कॉर्पोरेशन ऑफ इंडिया लिमिटेड
(भारत सरकार का उद्यम)

POWER GRID CORPORATION OF INDIA LIMITED
(A Government of India Enterprise)

Registered Post with Acknowledgement Due

Ref: SR-II: RTI:F-1160:20-21/2849

Date: 10th December, 2020

Shri Manjunath G.M.
1st Floor, Abhaya Complex, Near Union Bank
Sulibele Road,
Devanahalli 562 110.

Sir,

Sub: Information sought under RTI Act, 2005 – reg.

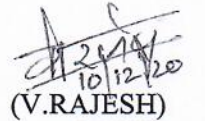
This has reference to your application dated 12/11/2020 under RTI Act, 2005 received at this office on 17/11/2020. Copy of corridor details and survey sketch in respect of Sy.No.22 in Gadenahalli, Jala Hobli, Yelahanka Taluk is enclosed herewith.

As per section 19 of the Right to Information Act 2005, if required, you may file an appeal to the First Appellate Authority of the organisation within 30 days of the issue of this order. The address of the First Appellate Authority is given below:

Shri S.Ravi,
Executive Director (SRTS-II)
Power Grid Corporation of India Ltd.,
Singanayakanahalli, Yelahanka Hobli,
Bangalore 560 064.
e-mail : sr2edo@powergrid.co.in
Tel.No.: 080-23093701

Thanking you,

Yours faithfully,


(V. RAJESH)

Sr.General Manager & CPIO
e-mail id: sr2cpio@powergrid.co.in
Tel.No.: 080-23093711

Encl.: As above

Copy to: ED(SRTS-II), Appellate Authority, POWERGRID, SRTS-II, Bangalore - for kind information.

Copy to : GM/Yelahanka S

Yelahanka S

**POWER GRID CORPORATION OF INDIA LIMITED
PAVAGADA - DEVANAHALLI 400 KV D/C LINE**

SUMMARY OF AFFECTED LAND OWNERS WITH EXTENT DETAILS FOR 46 mts CORRIDOR

DISTRICT : BENGALORE URBAN

TALUK : YALAHANKA

HOBLI : JALA.2

VILLAGE : GADENAHALLI

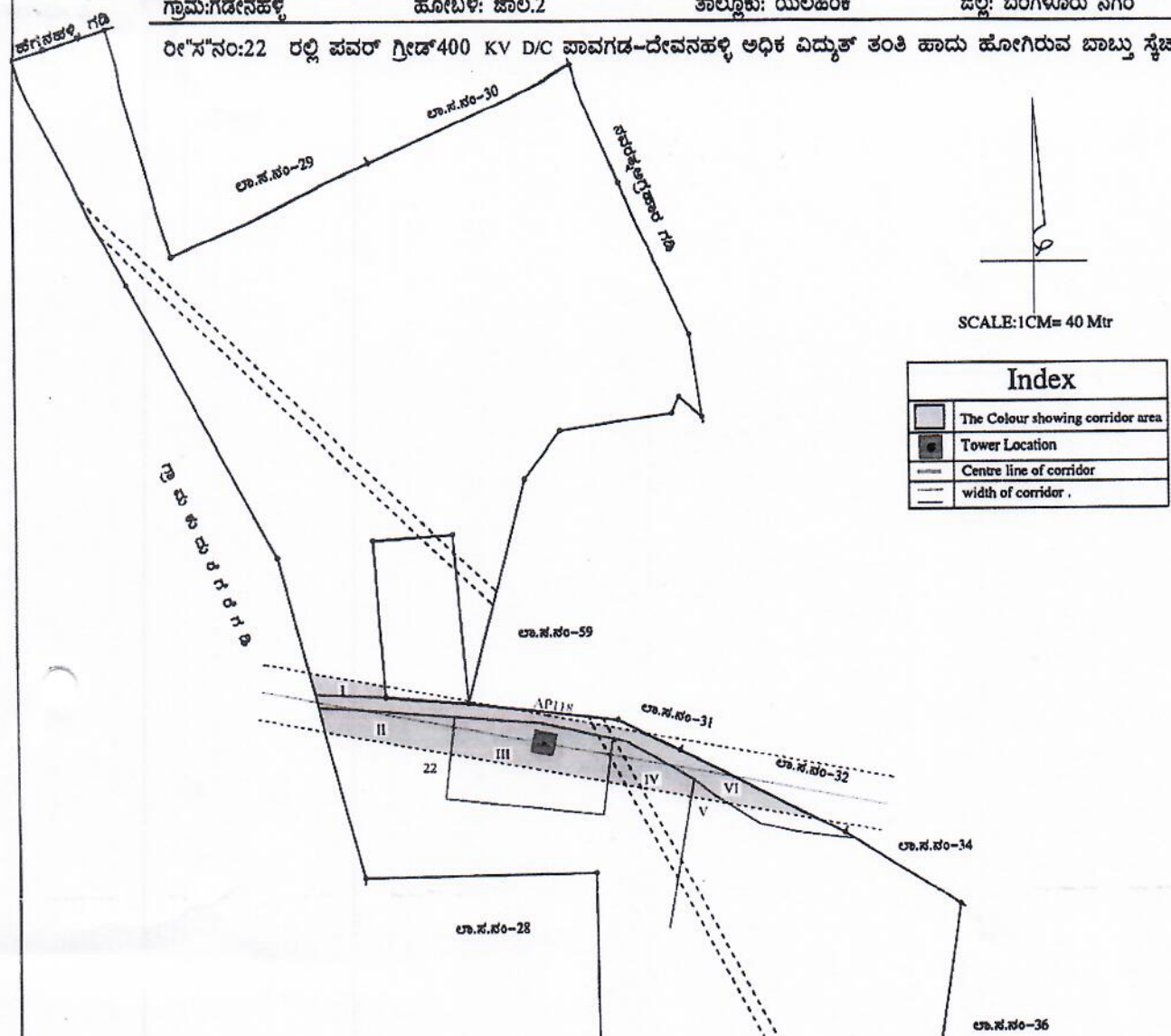
SL. NO	SY. NO	NAME AS PER R.T.C	BLOCK	NAME AS PER POSITION	AREA AS PER R.T.C		AREA AS PER T L CORRIDOR ALIGNMENT EXCLUDING TOWER AREA			Net Area			Remarks
					Total	Karab	Balance	Total	Karab	* Balance	A	-	
1	22	GOVT LAND & OTHERS		S.R. Srinivas 2/6 M. Ramiah Veluramangal 2/6 Palaniswamy Jayanna 1/6 Muniyappa.	68-19.00	68-19.00	0-11.20	---	0-11.20	0	---	11.20	
							0-27.42	---	0-27.42	0	---	27.42	
							1-06.25	---	01-06.25	1	---	6.25	
							0-19.21	---	0-19.21	0	---	19.21	
							0-02.12	---	0-02.12	0	---	2.12	
							1-05.72	---	1-05.72	1	---	5.72	

18/12/2020
12/12/2020

(Signature)
12/12/2020

18/12/2020
NAGA R.M. S.R. MURTY MANDA
Deputy General Manager
POWERGRID, SPTS-II
Yelahanka TLCO / Yelahanka T.L.C

01"ಸ"ನಂ:22 ರಲ್ಲಿ ಪವರ್ ಗ್ರಿಡ್ 400 KV D/C ಪಾವಗಡ-ದೇವನಹಳ್ಳಿ ಅಧಿಕ ವಿದ್ಯುತ್ ತಂತಿ ಹಾದು ಹೋಗಿರುವ ಬಾಬು ಸೈಜ್.



Index	
	The Colour showing corridor area
	Tower Location
	Centre line of corridor
	width of corridor .

- 1.ಮಾನ್ಯ ಜಿಲ್ಲಾಧಿಕಾರಿಗಳು, ಬೆಂಗಳೂರು ನಗರ ಜಿಲ್ಲೆ, ಬೆಂಗಳೂರು ರವರ ಕಾರ್ಯಾಲಯದ ಪತ್ರ ಸಂ: MAG(4)/Misc/CRJ376/2011-12. ದಿನಾಂಕ:27.11.2019
- 2.ಮಾನ್ಯ ಭೂದಾಖಲೆಗಳ ಸಹಾಯಕ ನಿರ್ದೇಶಕರು, ಯಲಹಂಕ ತಾಲ್ಲೂಕು, ಯಲಹಂಕ ರವರ ಪತ್ರ ಸಂ:ಭೂ.ಸ.ನಿ(ಯ)/ಇತರೆ/484/2019-20 ದಿನಾಂಕ:20.12.2019
- 3.ಮುಖ್ಯ ವ್ಯವಸ್ಥಾಪಕರು. ಪವರ್ ಗ್ರಿಡ್ ಕಾರ್ಪೊರೇಷನ್ ಆಫ್ ಇಂಡಿಯಾ ಲಿಮಿಟೆಡ್. ರವರ ಪತ್ರ ಸಂ:ಎಸ್ ಆರ್ ಟಿ ಎಸ್-2/ಪಿವಿಜಿಡಿ-ಡಿವಿಎಲ್‌ಹೆಚ್/ಡಿ.ಸಿ-ಬೆಂಗಳೂರು ಅರ್ಬನ್/2019-20. ದಿನಾಂಕ:26.11.2019.
- 4.ಪವರ್ ಗ್ರಿಡ್ ಕಾರ್ಪೊರೇಷನ್ ಆಫ್ ಇಂಡಿಯಾ ಲಿಮಿಟೆಡ್‌ನ ಸಿಬ್ಬಂದಿಯವರು ಅಧಿಕ ವಿದ್ಯುತ್ ವಾಹಕ ತಂತಿ ಹಾದುಹೋಗಿರುವ ಟವರ್ ಸ್ಥಳವನ್ನು ತೋರಿಸಿದಂತೆ ಹಾಗೂ ರಾಜಶ್ವ ನಿರೀಕ್ಷರು, ಗ್ರಾಮಲೆಕ್ಕಾಧಿಕಾರಿಗಳು ಹಾಜರಿದ್ದು ಅಳತೆಮಾಡಿ ನಕ್ಷೆ ತಯಾರಿಸಿದೆ. ಸ್ಥಳೀಯ ತಾಖ್ತೆಯಲ್ಲಿ ನಮೂದಿಸಿರುವ ಖಾತೆದಾರರ/ಅನುಭವದಾರರ ಮಾಹಿತಿಯು ಮಾನ್ಯ ಆಯುಕ್ತರ ಸುತ್ತೋಲೆಯಂತೆ ಭೂಮಾಪನ ಇಲಾಖೆಗೆ ಅನ್ವಯಿಸುವುದಿಲ್ಲ.

ಸ.ನಂ	ಆರ್.ಟಿ.ಸಿ.ಯಂತೆ ಹೆಸರು	ಬ್ಲಾಕ್ ಸರಿಯೆ	ಅನುಭವದಂತೆ ಹೆಸರು	ಆರ್.ಟಿ.ಸಿ.ಯಂತೆ ವಿಸ್ತೀರ್ಣ			ಕಾರಿಡಾರ್ ಹಾದುಹೋಗುವ ವಿಸ್ತೀರ್ಣ			ಪರಾ
				ಐನು	ಖರಾಬು	ಬಾಕಿ	ಐನು	ಖರಾಬು	ಬಾಕಿ	
22	ಸರ್ಕಾರಿ ಗೋಮಾಳ & ಇತರರು	I	X	68-19.00	68-19.00	----	0-11.20	----	0-11.20	
							0-27.42	----	0-27.42	
							1-06.25	----	1-06.25	
							0-19.21	----	0-19.21	
							0-02.12	----	0-02.12	
							1-05.72	----	1-05.72	

N. R. Gireesh.
 ಗೌ. ಟಿ.ಸಿ.ಆರ್
 ಭೂಮಾಪಕರು
 ಯಲಹಂಕ ತಾಲ್ಲೂಕು.


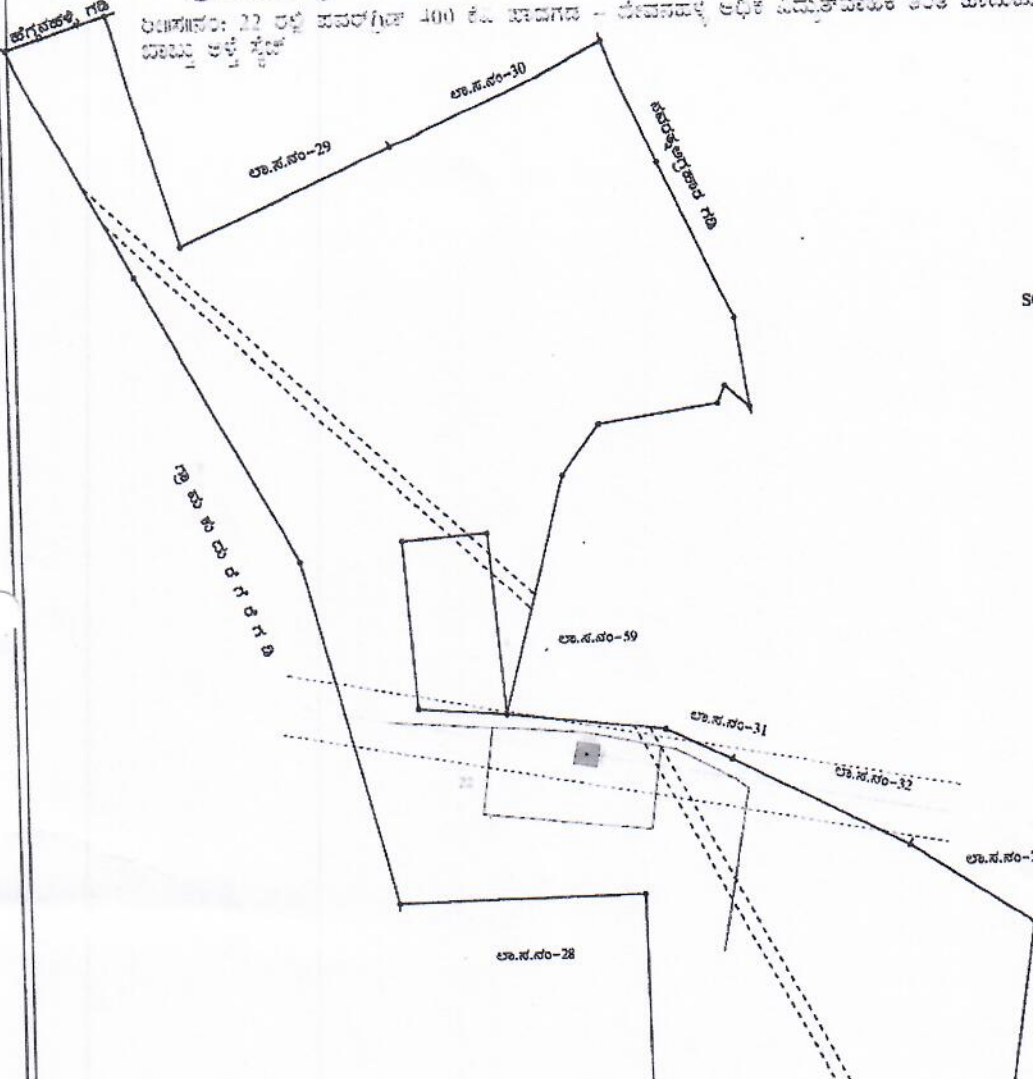
(Handwritten signatures and stamps)

ಬಿ.ಎಸ್.ಎಸ್.ಆರ್.ಮುರ್ತಿಮಂಡಾ / NAGA R M S R MURTY MANDA
 ಡಪ್ ಮನ್ಯಾ ಇನ್‌ಚಾರ್ಜ್ / Deputy General Manager
 ಪಾಲಿಗ್ರಿಡ್, ರ.ಸಿ.ಐ.ಐ. - II / POWERGRID, SRTS-II

13/9/2019

ಗ್ರಾಮ: ಗಡೇನಹಳ್ಳಿ ಹೋಬಳಿ: ಜಾಲ.2 ತಾಲ್ಲೂಕು: ಯಲಹಂಕ ಜಿಲ್ಲೆ: ಬೆಂಗಳೂರು ನಗರ

ಅಧಿಕಾರ: 22 ರಲ್ಲಿ ಪವರ್/ಗ್ರಾ 400 ಕೆ.ಎ. ಪಾದಗಡ - ವೇದನಹಳ್ಳಿ ಅಧಿಕ ವಿಮುಕ್ತವಾಹಕ ತಂತಿ ಹಾದುಹೋಗಿರುವ ಟಿಪ್ಪಣಿ ಬಾಬಿ ಅಕ್ಟೋಬರ್



- ಮಾನ್ಯ ಜಿಲ್ಲಾಧಿಕಾರಿಗಳು, ಬೆಂಗಳೂರು ನಗರ ಜಿಲ್ಲೆ, ಬೆಂಗಳೂರು ರವರ ಕಾರ್ಯಾಲಯದ ಪತ್ರ ಸಂ:MAO(4)/Misc/CR/376/2011-12, ದಿನಾಂಕ:27.11.2019
- ಮಾನ್ಯ ಭೂದಾಖಲೆಗಳ ಸಹಾಯಕ ನಿರ್ದೇಶಕರು, ಯಲಹಂಕ ತಾಲ್ಲೂಕು, ಯಲಹಂಕ ರವರ ಪತ್ರ ಸಂ:ಬೂ.ಸ.ನಿ(ಯ)/ಇತರೆ/484/2019-20 ದಿನಾಂಕ:20.12.2019
- ಮುಖ್ಯ ವ್ಯವಸ್ಥಾಪಕರು, ಪವರ್ ಗ್ರಿಡ್ ಕಾರ್ಪೊರೇಷನ್ ಆಫ್ ಇಂಡಿಯಾ ಲಿಮಿಟೆಡ್, ರವರ ಪತ್ರ ಸಂ:ಎಸ್ ಆರ್ ಟಿ ಎಸ್-2/ಬಿವಿಜಿಡಿ-ಡಿವಿಎಲ್‌ಹೆಚ್‌ಬಿ/ಡಿ.ಸಿ-ಬೆಂಗಳೂರು ಅರ್ಬಿ/2019-20. ದಿನಾಂಕ:26.11.2019.
- ಪವರ್ ಗ್ರಿಡ್ ಕಾರ್ಪೊರೇಷನ್ ಆಫ್ ಇಂಡಿಯಾ ಲಿಮಿಟೆಡ್‌ನ ಸಿಬ್ಬಂದಿಯವರು ಅಧಿಕ ವಿದ್ಯುತ್ ವಾಹಕ ತಂತಿ ಹಾದುಹೋಗಿರುವ ಟಿಪ್ಪಣಿ ಸ್ಥಳವನ್ನು ತೋರಿಸಿದಂತೆ ಹಾಗೂ ರಾಜ್ಜಿ ನಿರೀಕ್ಷೆ, ಗ್ರಾಮಲೆಕ್ಕಾಧಿಕಾರಿಗಳು ಹಾಜರಿದ್ದು ಅಳತೆಮಾಡಿ ನಕ್ಷೆ ತಯಾರಿಸಿದೆ.
- ನಕ್ಷೆಯ ತಃಖ್ತೆಯಲ್ಲಿ ನಮೂದಿಸಿರುವ ಖಾತೆದಾರರ/ಅನುಭವದಾರರ ಮಾಹಿತಿಯು ಮಾನ್ಯ ಆಯುಕ್ತರ ಸುತ್ತೋಲೆಯಂತೆ ಭೂಮಾಪನ ಇಲಾಖೆಗೆ ಅನ್ವಯಿಸುವುದಿಲ್ಲ. ಕ್ರೋ. ಅಕ್ಷಿ ಸೂಚನೆಯನ್ನು ನೀಡುವ ಸಂದರ್ಭದಲ್ಲಿ ಇಲಾಖೆಗೆ ಅನ್ವಯಿಸುವುದಿಲ್ಲ.

1 ಬ್ಲಾಕ್ ಸಂಖ್ಯೆ	2 ಸ.ನಂ	3 ಲೋಕೇಷನ್ ಸಂಖ್ಯೆ	4 ಟೈಪ್ ಆಫ್ ಟಿಪ್ಪಣಿ ಮತ್ತು ಎಕ್ಸ್ಟೆಂಷನ್	5 ಖಾತೆದಾರರ ಹೆಸರು/ ಆರ್.ಟಿ.ಸಿ.ಯಂತೆ ಹೆಸರು	ಪವರ್ ಗ್ರಿಡ್ ಅಧಿಕ ವಿದ್ಯುತ್ ವಾಹಕ ತಂತಿ ಹಾದು ಹೋಗಿರುವ ಟಿಪ್ಪಣಿ ಇರುವ ಸ್ಥಳದ ವಿಸ್ತೀರ್ಣ			7 ಷರಾ
					ಒಟ್ಟು ಎ-ಗುಂ	ಉದ್ದ ಅ-ಗುಂ	ವಿಸ್ತೀರ್ಣ ಬಿ-ಗುಂ	
	22	AP118	QA+3	ಮುನಿಯಪ್ಪ ಬಿಸ್ ತಿಮ್ಮಯ್ಯ	0-03.21	---	0-03.21	324.80 sq.m

N.R. Gireesh
ನಿರ್ದೇಶಕರು
ಭೂಮಾಪನ
ಯಲಹಂಕ ತಾಲ್ಲೂಕು.

ಪಂಚಾಯತ್
ಯಲಹಂಕ ತಾಲ್ಲೂಕು,
ಯಲಹಂಕ.

ಭೂದಾಖಲೆಗಳ ಸಹಾಯಕ ನಿರ್ದೇಶಕರು
ಯಲಹಂಕ ತಾಲ್ಲೂಕು,
ಬೆಂಗಳೂರು ನಗರ ಜಿಲ್ಲೆ.

ಸಹಾಯಕ ನಿರ್ದೇಶಕರು
ಭೂಮಾಪನ
ಯಲಹಂಕ ತಾಲ್ಲೂಕು,
ಬೆಂಗಳೂರು ನಗರ ಜಿಲ್ಲೆ.

ಇಂಜಿನಿಯರ್ / NAGA R M S R MURTY MANDA
ಇಂಜಿನಿಯರ್ / General Manager
ಸರ್ಕಾರ, ಕೆ.ಆರ್. - II / POWERGRD. SRTS-II
ಬೆಂಗಳೂರು ಜಿಲ್ಲೆ / Yalahanka TUC

11/10/20
N.R. Gireesh

ಶಿವಪ್ಪ
ಶಿವಪ್ಪ

ಶಿವಪ್ಪ