

Registered Post- Acknowledgement Due

Ref: SR-II: RTI: F-1153:2020/ 2856

Date: 17th December, 2020

To

Shri P.Kumaravelu,
3i, Block-I, Mayflower Palmgroove Appts.,
Central Studio Road,
Kallimadai, Singanallur,
Coimbatore 641 005.

Sir,

Sub: Information sought under RTI Act, 2005 – reg.


This has reference to your application dated 28/10/2020 under RTI Act, 2005 received at this office on 23/11/2020 with valid application fee. The information sought in the application is furnished in the enclosed Annexure-A. (SIX PAGES)

As per section 19 of the Right to Information Act 2005, if required, you may file an appeal to the First Appellate Authority of the organisation within 30 days of the issue of this order. The address of the First Appellate Authority is given below:

Shri S.Ravi,
Executive Director (SRTS-II)
Power Grid Corporation of India Ltd.,
Singanayakanahalli, Yelahanka Hobli,
Bangalore 560 064.
e-mail : sr2edo@powergrid.co.in
Tel.No.: 080-23093701

Thanking you,

Yours faithfully,



(V. RAJESH)

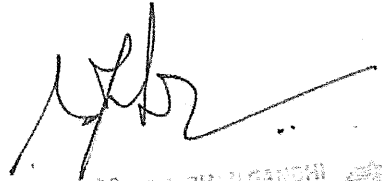
Sr.General Manager & CPIO
e-mail id: sr2cpio@powergrid.co.in
Tel.No.: 080-23093711

Encl.: As above

Copy to: ED(SRTS-II), Appellate Authority, POWERGRID, SRTS-II, Bangalore - for kind information.


RTI Query dated 17.11.2020 by Shri P Kumaravelu, Coimbatore

SI No	Query	Reply from POWERGRID																																		
1	Tower base numbers with survey numbers pertaining to Eragampatti Revenue village for 320 kV Pugalur – Thrissur HVDC TL from Uppar Dam to Manoorpalayam village	<table border="1"> <thead> <tr> <th>Tower Nos.</th> <th>Survey Number</th> </tr> </thead> <tbody> <tr><td>20/3</td><td>85/8A</td></tr> <tr><td>20/4</td><td>90/12</td></tr> <tr><td>21/0</td><td>151/E</td></tr> <tr><td>21/1</td><td>149/A8</td></tr> <tr><td>21/2</td><td>143/B3B</td></tr> <tr><td>21/3</td><td>128/D2</td></tr> <tr><td>22/0</td><td>129/2B</td></tr> <tr><td>22/1</td><td>531/4A</td></tr> <tr><td>22/2</td><td>533/3</td></tr> <tr><td>22/3</td><td>537/2A</td></tr> <tr><td>23/0</td><td>554/1</td></tr> <tr><td>23/1</td><td>242</td></tr> <tr><td>23/2</td><td>241/3</td></tr> <tr><td>23/3</td><td>737/2</td></tr> <tr><td>23/4</td><td>742/1D</td></tr> <tr><td>24/0</td><td>749/2A</td></tr> </tbody> </table>	Tower Nos.	Survey Number	20/3	85/8A	20/4	90/12	21/0	151/E	21/1	149/A8	21/2	143/B3B	21/3	128/D2	22/0	129/2B	22/1	531/4A	22/2	533/3	22/3	537/2A	23/0	554/1	23/1	242	23/2	241/3	23/3	737/2	23/4	742/1D	24/0	749/2A
Tower Nos.	Survey Number																																			
20/3	85/8A																																			
20/4	90/12																																			
21/0	151/E																																			
21/1	149/A8																																			
21/2	143/B3B																																			
21/3	128/D2																																			
22/0	129/2B																																			
22/1	531/4A																																			
22/2	533/3																																			
22/3	537/2A																																			
23/0	554/1																																			
23/1	242																																			
23/2	241/3																																			
23/3	737/2																																			
23/4	742/1D																																			
24/0	749/2A																																			
2	Land owner details for item no. 1, along with sub-division numbers	<table border="1"> <thead> <tr> <th>Survey Number</th> <th>Land Owner details / sub divisions</th> </tr> </thead> <tbody> <tr><td>85/8A</td><td rowspan="14">The land owner details are presently being compiled by POWERGRID through village administrators. Sub division details are not available with POWERGRID as per updated village records collected by Revenue department</td></tr> <tr><td>90/12</td></tr> <tr><td>151/E</td></tr> <tr><td>149/A8</td></tr> <tr><td>143/B3B</td></tr> <tr><td>128/D2</td></tr> <tr><td>129/2B</td></tr> <tr><td>531/4A</td></tr> <tr><td>533/3</td></tr> <tr><td>537/2A</td></tr> <tr><td>554/1</td></tr> <tr><td>242</td></tr> <tr><td>241/3</td></tr> <tr><td>737/2</td></tr> <tr><td>742/1D</td></tr> <tr><td>749/2A</td></tr> </tbody> </table>	Survey Number	Land Owner details / sub divisions	85/8A	The land owner details are presently being compiled by POWERGRID through village administrators. Sub division details are not available with POWERGRID as per updated village records collected by Revenue department	90/12	151/E	149/A8	143/B3B	128/D2	129/2B	531/4A	533/3	537/2A	554/1	242	241/3	737/2	742/1D	749/2A															
Survey Number	Land Owner details / sub divisions																																			
85/8A	The land owner details are presently being compiled by POWERGRID through village administrators. Sub division details are not available with POWERGRID as per updated village records collected by Revenue department																																			
90/12																																				
151/E																																				
149/A8																																				
143/B3B																																				
128/D2																																				
129/2B																																				
531/4A																																				
533/3																																				
537/2A																																				
554/1																																				
242																																				
241/3																																				
737/2																																				
742/1D																																				
749/2A																																				


 ए.स. मोहन गौरी / S.A. MOHAN GANDHI
 वरिष्ठ ज्य. महा. प्रबंधक / SENIOR DGM
 पाल्लडम वी.एन.सि. / POWERGRID
 पाल्लडम वी.एन.सि. / PALLADAM TLO



SI No	Query	Reply from POWERGRID
3	Extent of land in sq.m, for all the Survey numbers with subdivisions, along with the ownership details for the line corridor area falling under 320 kV HVDC Pugalur – Thrissur T/L pertaining to Eragampatti Revenue village	<p>Furnished in column (4) of table enclosed at Annex – extracts of District Collector, Tiruppur land valuation order dated 20.10.2020 for village Eragampatti (The area is shown in cent. To be converted to sq.m)</p> <ul style="list-style-type: none"> • The land owner details are presently being compiled by POWERGRID through village administrators. • Sub division details are not available with POWERGRID as per updated village records collected by Revenue department during land value fixation process.
4	Land value fixed by the District Collector, Tiruppur for payment of land damage compensation per square meter for all the survey numbers sought in the item no. 3 for eventual payment by the PGCIL authorities	<p>Furnished in columns (9) & (10) of table enclosed at Annex – extracts of District Collector, Tiruppur land valuation order dated 20.10.2020 for village Eragampatti (The area is shown in cent. To be converted to sq.m)</p> <ul style="list-style-type: none"> • The land owner details are presently being compiled by POWERGRID through village administrators. • Sub division details are not available with POWERGRID as per updated village records collected by Revenue department during land value fixation process.


 ए.स. मोहन गौरी / S. MOHAN GANDHI
 सजिस्ट जन सेवा प्रदाता / SENIOR DOM
 पाळदम / POWERGRID
 पालदम टी.एल.सी. / PALLADAM T/L

மின்பாதை கட்டுமான திட்டத்திற்குப் பட்டியல்பட்ட புலங்களுக்கு புல வாரியாக இழப்பீட்டுத் தொகைக்கான கணக்கீடு விபரம்.

வட்டம் : தாராபுரம்				கிராமம்: ஏரகாம்பட்டி					
வ.எண்.	மின் கோபுர எண்	புல எண்.	மின்கம்பி பாதை (ROW) அமைக்க தேவைப்படும் பரப்பளவு (சென்ட்)	மின்கோபுரம் அமைக்க தேவைப்படும் பரப்பளவு (சென்ட்)	மின்கோபுரம் அல்லது மின்கம்பிபாதை அமையவுள்ள புலத்தின் நிர்ணயிக்கப்பட்ட சந்தை மதிப்பு	மின்கம்பிபாதையின் பரப்பளவிற்குரிய சந்தை மதிப்பிற்கு G.O.No.281 வருவாய்த்துறை, நாள்:07.09.2017-ன்படி நிர்ணயிக்கப்பட்ட மதிப்பு (சென்ட் மதிப்பில் ரூ))	மின்கம்பிபாதையின் பரப்பளவின் நிலமதிப்பு (As per G.O.No.86 Energy Department, Dated:30.10.2019) (col.4 * col.7 *20)/100 = col.8)	மின்கோபுரம் அமைக்க தேவைப்படும் பரப்பளவிற்கு நிர்ணயிக்கப்பட்ட நிலமதிப்பு (As per G.O.No.86 Energy Department, Dated:30.10.2019)(ரூ)	நிர்ணயம் செய்யப்படும் மொத்த மதிப்பு (ரூ) (Col.8 + Col.9 = Col.10)
(1)	(2)	(3)	(4)	(5)	(6)	(7)	(8)	(9)	(10)
1	21/2 - 21/3	137/C1A	0.45	Nil	2764	7601	684	0	684
2		137/B2B	4.69	Nil	2764	7601	7130	0	7130
3		137/C1C	11.7	Nil	2764	7601	17786	0	17786
4		137/C2	5.92	Nil	2764	7601	9000	0	9000

5		137/C3	7.35	Nil	2764	7601	11173	0	11173
6	21/2	143/B3B	125.4	0.80	2764	7601	190633	50000	240633
7	21/1 - 21/2	143/B1C2	1.13	Nil	2764	7601	1718	0	1718
8		143/C3	12.7	Nil	2764	7601	19307	0	19307
9		143/C4	85.8	Nil	2764	7601	130433	0	130433
10		143/C5	61.7	Nil	2764	7601	93796	0	93796
11		149/A4	32.9	Nil	2764	7601	50015	0	50015
12		149/A5	18.4	Nil	2764	7601	27972	0	27972
13		149/A7	32.4	Nil	2764	7601	49254	0	49254
14	21/1	149/A8	32.1	0.80	2764	7601	48798	50000	98798
15	21/0 - 21/1	149/A9	34.8	Nil	2764	7601	52903	0	52903
16		149/A10	70.0	Nil	2764	7601	106414	0	106414
17	21/1 - 21/2	149/C	56.6	Nil	2764	7601	86043	0	86043
18	21/0 - 21/1	151/A1	2.92	Nil	2764	7601	4439	0	4439
19		151/A2	25.8	Nil	2764	7601	39221	0	39221
20		151/B1	2.60	Nil	2764	7601	3953	0	3953
21		151/B2	27.1	Nil	2764	7601	41197	0	41197
22		151/B3	1.44	Nil	2764	7601	2189	0	2189
23		151/C1	5.57	Nil	2764	7601	8468	0	8468
24		151/C2	30.3	Nil	2764	7601	46062	0	46062
25		151/D1	27.8	Nil	2764	7601	42262	0	42262
26		151/D2	23.3	Nil	2764	7601	35421	0	35421
27		151/E	40.3	1.12	2764	7601	61264	50000	111264
28	23/2 - 23/3	562	9.51	Nil	3015	8291	15769	0	15769
					இந்நேரவில் புல எண்.562 ஆனது பட்டா எண்.1688 -ன்படி வேளாண்மை பொறியியல் துறை உதவி செயற்பொறியாளர் மற்றும் திரு.சோமசுந்தரம் ஆகியோரது பெயர்கள் கிராம கணக்குகளில் கூட்டாக தாக்கலாகியுள்ளது. இந்நேரவில் மின்பாதை கட்டுமானத்திற்குட்படும் நிலப்பகுதிக்கு நிலத்தை பயன்படுத்திக்கொள்ளும் உரிமையின் பேரில் கையகப்படுத்துதலுக்கு நிர்ணயிக்கப்பட்டுள்ள இழப்பீட்டுத் தொகையினை சட்டப்படியான நில உடமைதாரர்களுக்கு பெற்று வழங்குவது குறித்து வேளாண்மை பொறியியல் துறையினரிடமிருந்து உரிய கருத்துருவினை பெற்று மேல் நடவடிக்கை தொடர தாராபுரம் வட்டாட்சியருக்கு இதன் மூலம் அறிவுறுத்துப்படுகிறது.				
29	23/3 -	741/5	247.5	Nil	3015	8291	410405	0	410405
30	23/4	743/2C3	4.70	Nil	3015	8291	7794	0	7794

31	20/3	85/8A	380.8	1.04	4020	11055	841949	50000	891949
32	20/4 - 21/0	89/3	8.17	Nil	4020	11055	18064	0	18064
33		89/5	3.81	Nil	4020	11055	8424	0	8424
34		89/6	30.2	Nil	4020	11055	66772	0	66772
35		89/7	2.82	Nil	4020	11055	6235	0	6235
36	21/2 - 21/3	89/8	2.41	Nil	4020	11055	5329	0	5329
37		89/9	7.94	Nil	4020	11055	17555	0	17555
38		89/10B	38.6	Nil	4020	11055	85345	0	85345
39		89/11	16.6	Nil	4020	11055	36703	0	36703
40	21/0 - 21/1	89/13	0.64	Nil	4020	11055	1415	0	1415
41		89/14	12.2	Nil	4020	11055	26974	0	26974
42		89/15	20.4	Nil	4020	11055	45104	0	45104
43		89/16	43.0	Nil	4020	11055	95073	0	95073
44		128/A3	26.8	Nil	4020	11055	59255	0	59255
45		128/B2	50.5	Nil	4020	11055	111656	0	111656
46	128/C	57.0	Nil	4020	11055	126027	0	126027	
47	128/E2	75.5	Nil	4020	11055	166931	0	166931	
48	21/2 - 21/3	137/B2D	215.1	Nil	4020	11055	475586	0	475586
49	21/0 - 21/1	150/C2	23.5	Nil	4020	11055	51959	0	51959
50		150/C3	24.8	Nil	4020	11055	54833	0	54833
51		150/A	53.9	Nil	4020	11055	119173	0	119173
52	21/3 - 22/0	127/1	61.0	Nil	4020	11055	134871	0	134871
53	21/3	128/D2	59.3	0.96	4020	11055	131112	50000	181112
54	AP22/0	129/2B	238.2	1.38	4020	11055	526660	50000	576660
<p>இந்நேர்வில் புல எண்.129/2B ஆனது பட்டா எண்.2170-ன்படி மருதகாளியம்மன் கோவில் ஊழியதாரர்கள் மற்றும் 16 நபர்கள் பெயரில் கிராம கணக்குகளில் கூட்டாக தாக்கலாகியுள்ளது. இந்நேர்வில் மின்பாதை கட்டுமானத்திற்குட்படும் நிலப்பகுதிக்கு நிலத்தை பயன்படுத்திக்கொள்ளும் உரிமையின் பேரில் கையகப்படுத்துதலுக்கு நிர்ணயிக்கப்பட்டுள்ள இழப்பீட்டுத் தொகையினை சட்டப்படியான நில உடமைதாரர்களுக்கு பெற்று வழங்குவது குறித்து இந்து சமய அறநிலைத் துறையினரிடமிருந்து உரிய கருத்துருவினை பெற்று மேல் நடவடிக்கை தொடர தாராபுரம் வட்டாட்சியருக்கு அறிவுறுத்தப்படுகிறது.</p>									

6/6

55	20/3 - 20/4	86/1G	7.62	Nil	4272	11748	17904	0	17904
56	20/4 - 21/0	90/3	24.2	Nil	4272	11748	56860	0	56860
57		90/4	24.4	Nil	4272	11748	57330	0	57330
58		90/5	10.4	Nil	4272	11748	24436	0	24436
59		90/7	12.0	Nil	4272	11748	28195	0	28195
60		90/8	11.3	Nil	4272	11748	26550	0	26550
61		90/9	11.3	Nil	4272	11748	26550	0	26550
62	20/4	90/12	86.5	0.88	4272	11748	203240	50000	253240
63	22/1 - 22/2	531/2A	1.76	Nil	4272	11748	4135	0	4135
64		531/3A	41.9	Nil	4272	11748	98448	0	98448
65	22/1	531/4A	90.0	0.96	4272	11748	211464	50000	261464
66	23/3	737/2	115.0	1.04	4272	11748	270204	50000	320204
67	23/3 - 23/4	737/4	81.0	Nil	4272	11748	190318	0	190318
68	23/3 - 23/4	742/1E	1.51	Nil	4272	11748	3548	0	3548
69	23/4	742/1D	101.9	1.04	4272	11748	239424	50000	289424
70	23/4 - 24/0	742/2B	84.5	Nil	4272	11748	198541	0	198541
71		742/1C	50.6	Nil	4272	11748	118890	0	118890
72		742/1B2	12.7	Nil	4272	11748	29840	0	29840
73	22/0 - 22/1	514/A1A	10.0	Nil	4623	12713	25426	0	25426
74		514/A1C2	78.0	Nil	4623	12713	198323	0	198323
75		514/B1B	0.37	Nil	4623	12713	941	0	941
76		514/B3	19.3	Nil	4623	12713	49072	0	49072
77		514/A2C	36	Nil	4623	12713	91534	0	91534
78		514/B4	102.7	Nil	4623	12713	261125	0	261125
79		514/B5	54.8	Nil	4623	12713	139334	0	139334
80		514/B7	2.61	Nil	4623	12713	6636	0	6636