

Registered Post with Acknowledgement Due

Ref: SR-II: RTI:F-1279:21-22/3206

Date: 18<sup>th</sup> October, 2021

Shri S.Ravi Kumar  
S/o.Srinivasa Gowda,  
Yachegowdanahalli Village,  
Yelwala Hobli,  
Mysore 571130

Sir,

Sub: Information sought under RTI Act, 2005 – reg.

This has reference to your application dated 13/09/2021 under RTI Act, 2005 received at this office from our Mysore sub-station on 27/09/2021. POWERGRID has paid compensation towards diminution of land value for Hiriyur-Mysore Transmission Line corridor for the affected area of 32 Guntas comprised in respect of Sy.No.111/1 in Yachegowdanahalli Village, Yelwala Hobli and details are as follows:

Amount paid Rs.20,00,000/- to the beneficiary Shri Rama Mandira Devasthan Trust (R) as per DC Order Ref.No.MYSDC/MAGI/MLO/94/2017 dated 10/03/2021. The following documents are enclosed in this regard:


1. POWERGRID Notice No.1101 dated 11/06/2021
2. DC order dated 05/02/2020
3. Joint Survey Report
4. RTC
5. Affidavit

As per section 19 of the Right to Information Act 2005, if required, you may file an appeal to the First Appellate Authority of the organisation within 30 days of the issue of this order. The address of the First Appellate Authority is given below:

Shri S.Ravi, Executive Director (SRTS-II)  
Power Grid Corporation of India Ltd.,  
Singanayakanahalli, Yelahanka Hobli,  
Bangalore 560 064.  
e-mail : [sr2edo@powergrid.co.in](mailto:sr2edo@powergrid.co.in) Tel.No.: 080-23093701

Thanking you.

Yours faithfully,



18/10/21

(K.V.SATYANARAYANA)  
General Manager & CPIO  
e-mail id: [sr2cpio@powergrid.co.in](mailto:sr2cpio@powergrid.co.in)  
Tel.No.: 080-23093711

Encl.: As above

Copy to: ED(SRTS-II), Appellate Authority, POWERGRID, SRTS-II, Bangalore - for kind information

केन्द्रीय कार्यालय : "सौराभिनी", प्लॉट नं.: 2, सेक्टर-29, गुरुग्राम-122001, (हरियाणा), दूरभाष 0124-2571700-719

Corporate Office : "Saudamini" Plot No 2, Sector-29, Gurugram-122001 (Haryana) Tel : 0124-2571700-719

दक्षिण कार्यालय : बी-9, कुलुब इन्टरनैशनल एरिया, कटवासा सराज, नई दिल्ली - 110 018 दूरभाष : 011-26560112, 26560121, 26564812, 26564892. सीआरएल : L40101DL1909GOI030121

Registered Office : B-9, Kulab International Area, Katwasa Saraj, New Delhi-110 018. Tel. 011-26560112, 26560121, 26564812, 26564892, CIN : L40101DL1909GOI030121

Website : [www.powergridindia.com](http://www.powergridindia.com)

दक्षिणी क्षेत्र सार्वजनिक प्रणाली - II क्षेत्रीय मुख्यालय, सिंगानयकनाहल्ली, येलहंका हॉबली, बेंगलूर - 560 064, दूरभाष : 080-23093700  
Southern Region Transmission System - II RTO, Singanayakanahalli, Yelahanka Hobli, Bengaluru - 560 064, Phone: 080-23093700

# POWER GRID CORPORATION OF INDIA LIMITED

(A Government of India Enterprise)  
Construction Area Office : 400/220 KV Substation, NH-75, Doddagenigere (Post)  
Shantigrama, Hassan - 573 220



पावरग्रिड

**NOTICE UNDER INDIAN ELECTRICITY ACT 2003 & INDIAN TELEGRAPH ACT 1885**

Notice No. : 1101

Date : 11/06/2021

To,  
one of Trust member... Nagaraju  
Yathigowdaranahalli  
Mysuru - Taluk & Dist.

Dear Sir / Madam,

Power Grid Corporation of India Ltd, has been entrusted with construction of 400 KV Hiriyyur-Mysore D/C Transmission line by Government of India Vide its letter No. : 52 / 11 (PGCIL) / 2015-PSPA-II/142-143 dated 23.02.2016

In exercise of powers under the Indian Telegraph Act, 1885, Part-III section 10 to 19 conferred under section 164 of the Indian Electricity Act 2003, through the gazette of India, extraordinary dated 24th December 2003, Notice is hereby given that the 400 KV Hiriyyur- Mysore D/C Transmission Line will pass through your property. The details are mentioned below.

Further, as per the guidelines of Ministry of Power, Govt. of India dated 15<sup>th</sup> October 2015 land compensation as determined by District Magistrate will be paid for land coming under the Electrical corridor (46 Mtrs.) of the line.

1. Name of the Owner : Rama mandira devastana
2. Survey No. : 111
3. Name of the Village : Yathigowdaranahalli
4. Name of the Taluk : Mysuru
5. Name of the District : Mysuru

Sl. No.	Location No / Span	Tower Footing Area (Gunta)	Area under the line Corridor of 46 mtrs. (Gunta)	Remarks
	137/b — 133/0	—	32 gunta, a/cy	—

I have received the Notice and agreed with the measurements of land and compensation as fixed by orders of District commissioner.

Signature :   
(Land owner / Authorized representative)

Date :

On behalf of Power Grid Corporation of India Ltd.,

Signature



ಜಿಲ್ಲಾಧಿಕಾರಿಗಳ ಕಾರ್ಯಾಲಯ, ಮೈಸೂರು ಜಿಲ್ಲೆ, ಮೈಸೂರು- 570005

Office of the Deputy Commissioner, Mysore District, Mysore-570005

ದೂರವಾಣಿ ಸಂಖ್ಯೆ: 0821-2424079 ಫ್ಯಾಕ್ಸ್ ಸಂಖ್ಯೆ: 2429012 & 2428383 E-Mail:-dcoffice@mysore@gmail.com

### ಪರಿಷ್ಕೃತ ಅಧಿಕೃತ ಜ್ಞಾಪನ

**ವಿಷಯ:** ಮೈಸೂರು ಗ್ರಾಂ ಪಂಚಾಯತ್ ರಾಜ್ ಕಾರ್ಯಾಲಯದ ಅಭಿವೃದ್ಧಿ ಕಾಮಗಾರಿಗಳಿಗೆ 400 ಕೆವಿ ಡಿ/ಸಿ ಹಿರಿಯೂರು ಮೈಸೂರು ವಿಧ್ಯುಕ್ತ ಮಾರ್ಗವನ್ನು ನಿರ್ಮಿಸುತ್ತಿದ್ದು, ಈ ವಿಧ್ಯುಕ್ತ ಮಾರ್ಗದ ಕಾರಿಡಾರ್ ನಲ್ಲಿ ಬರುವಂತಹ ಜಮೀನುಗಳಿಗೆ ಮತ್ತು ಗಿಡ-ಮರಗಳಿಗೆ ಪರಿಷ್ಕೃತ ಪರಿಹಾರ ಮಂಜೂರು ಮಾಡುವ ಬಗ್ಗೆ.

- ಉಲ್ಲೇಖ:**
1. ಈ ಕಛೇರಿಯ ಅಧಿಕೃತ ಜ್ಞಾಪನ ಸಂಖ್ಯೆ: MYSDC/MAG1/MLO/94/2017, ದಿನಾಂಕ 30.11.2017.
  2. ಮಾನ್ಯ ಜಿಲ್ಲಾಧಿಕಾರಿಗಳ ಅಧ್ಯಕ್ಷತೆಯಲ್ಲಿ ನಡೆದ ಸಭೆಯ ನಡವಳಿ ದಿನಾಂಕ 24.01.2020.

ಮೈಸೂರು ಗ್ರಾಂ ಪಂಚಾಯತ್ ರಾಜ್ ಕಾರ್ಯಾಲಯದ ಅಭಿವೃದ್ಧಿ ಕಾಮಗಾರಿಗಳಿಗೆ ಹಿರಿಯೂರು ಮೈಸೂರಿನವರಿಗೆ 400 ಕೆವಿ ಡಿ/ಸಿ ವಿಧ್ಯುಕ್ತ ಮಾರ್ಗವನ್ನು ನಿರ್ಮಿಸುತ್ತಿದ್ದು, ಈ ಮಾರ್ಗವು ಮೈಸೂರು ಜಿಲ್ಲೆಯ ಮೈಸೂರು, ಹುಣಸೂರು ಮತ್ತು ಕೆ.ಆರ್.ನಗರ ತಾಲ್ಲೂಕುಗಳಲ್ಲಿ ಹಾದು ಹೋಗುತ್ತಿರುತ್ತದೆ. 'ಉಲ್ಲೇಖ (1)ರ ಅಧಿಕೃತ ಜ್ಞಾಪನದಂತೆ ಗೋಪುರ ನಿರ್ಮಾಣ ಮತ್ತು ತಂತಿ ಹಾದುಹೋಗುವ ಜಾಗಕ್ಕೆ ಈ ಕೆಳಕಂಡಂತೆ ಪರಿಹಾರವನ್ನು ಜಮೀನಿನ ರೈತರಿಗೆ ನೀಡಲು ನಿಗದಿ ಪಡಿಸಿ ಅರ್ಜಿ ಸಲ್ಲಿಸಲಾಗಿದೆ.

ಕ್ರ.ಸಂ	ಗೋಪುರದ ಮಾದರಿ	ಗೋಪುರದ ದಡಿಯಲ್ಲಿನ ಮುಖ್ಯ ಪ್ರದೇಶಗಳು(ಚಿತ್ರ)	ಒಂದು ಗೋಪುರಕ್ಕೆ ನೀಡುವ ಸರಿಯಾದ ಮತ್ತು ಸಮರ್ಪಕ ಇಡಿಗಂಟು (ರೂ.ಗಳಲ್ಲಿ)
1	ಡಿಎ ಮಾದರಿ	1.25	2,25,000/-
2	ಡಿಬಿ ಮಾದರಿ	3.10	5,60,000/-
3	ಡಿಸಿ ಮಾದರಿ	3.09	5,60,000/-
4	ಡಿಡಿ ಮಾದರಿ	2.88	5,30,000/-

ಒಂದು ನಿರ್ದಿಷ್ಟವಾದ ಸರ್ವೆ ನಂಬರಿನಲ್ಲಿ ಎರಡು ಅಥವಾ ಹೆಚ್ಚಿಗೆ ಗೋಪುರಗಳನ್ನು ಆಳವಡಿಸಿದ ಪ್ರಕರಣದಲ್ಲಿ ಹೆಚ್ಚುವರಿಯಾಗಿ ಪ್ರತಿಯೊಂದು ಹೆಚ್ಚುವರಿ ಗೋಪುರಕ್ಕೆ ಆ ಸರ್ವೆ ನಂಬರಿನಲ್ಲಿ ಹೆಚ್ಚುವರಿಯಾಗಿ ಶೇ.10ರಷ್ಟು ಪರಿಹಾರವನ್ನು ನೀಡಬೇಕು. ಮತ್ತು 46 ಮೀಟರ್ ವಿಧ್ಯುಕ್ತ ಪಲಯ (ಕಾರಿ ಡಾರ್)ಗೆ ಅಂದರೆ ವಿಧ್ಯುಕ್ತ ತಂತಿ ಹಾದು ಹೋಗುತ್ತಿರುವ ಪ್ರದೇಶದಲ್ಲಿ ಭೂಮಾಲೀಕರುಗಳು ಆ ಪ್ರದೇಶದಲ್ಲಿ ಬೆಳೆಗಳನ್ನು ಬೆಳೆಯುವುದಕ್ಕೆ ಯಾವುದೇ ತೊಂದರೆ/ಅಡ್ಡಿ ಪಡಿಸದಿರುವುದರಿಂದ ಕೇವಲ ಈ ಪ್ರದೇಶದಲ್ಲಿ ಮರ/ಮಾರ್ಪಿ/ಕಟ್ಟಡಗಳನ್ನು ನಿರ್ಮಿಸಲು ನಿರ್ಬಂಧ ಇರುವುದರಿಂದ ಸವರಿ ಪ್ರದೇಶಕ್ಕೂ ಸಹ ರೈತರುಗಳಿಗೆ ಗೌರವವಾದ ಪರಿಹಾರವನ್ನು ನೀಡುವುದು ಸಮಂಜಸವೆಂದು ಅಧಿಕಾರಿಯವರು ಆ ಪ್ರದೇಶಗಳಿಗೆ ಎಕರೆ ಒಂದಕ್ಕೆ ರೂ.02.00 ಲಕ್ಷಗಳ

ದರವನ್ನು ನಿಗದಿಪಡಿಸಿದೆ. ಕಾರಿದಾರ್ ಗೆ ಒಳಪಡುವ ಪ್ರದೇಶವನ್ನು ಆಳತೆ ಮಾಡಿಸಿ ವಿಸ್ತೀರ್ಣವನ್ನು ಖಚಿತಪಡಿಸಿಕೊಂಡು ಅರ್ಹ ಭೂ ಮಾಲೀಕರಿಗೆ ಹಾವತಿಸತಕ್ಕದ್ದಾಗಿರುತ್ತದೆ.

ಈ ಖುಲ ವಿವರಿಸಿದಂತೆ ನಿಗದಿಪಡಿಸಿದ ಪರಿಹಾರದ ಶೈಕೆ ಮೈಸೂರು ಜಿಲ್ಲೆ ಮೈಸೂರು ತಾಲ್ಲೂಕಿನ ಇಲವಾಲ ಹೊಜುಲಿಯ ಯಾಚೆಗೌಡನಹಳ್ಳಿ, ಗುಂಗ್ರಾಲ್ ಛತ್ರ, ದದವಕಲ್ಲಹಳ್ಳಿ, ಕಲ್ಲೂರು ನಾಗನಹಳ್ಳಿ, ಕಲ್ಲೂರು ನಾಗನಹಳ್ಳಿ ಕಾವಲ್, ಆನಂದೂರು, ಬೆಕ್ಕನಹಳ್ಳಿ, ಮೇಲೆಗಾಪುರ ಮತ್ತು ಮೈದನಹಳ್ಳಿ ಗ್ರಾಮ ರೈತರು ವಿದ್ಯುತ್ ಮಾರ್ಗದ ಬದಲಾವಣೆಗೆ ಒತ್ತಾಯಿಸಿ ಕಾಮಗಾರಿಯನ್ನು ಅಡ್ಡಿಸುತ್ತಿರುವುದಾಗಿ ಮುಖ್ಯ ಕಾರ್ಯದರ್ಶಿ ಅಧಿಕಾರಿಗಳು, ಅದರಂತೆ ಮುಖ್ಯ ಕಾರ್ಯದರ್ಶಿ ಅಧಿಕಾರಿಗಳು, ರೈತ ಸಂಘ ಮುಖಂಡರು, ರೈತರು ಹಾಗೂ ಭೂ ಮಾಲೀಕರೊಂದಿಗೆ ದಿನಾಂಕ 20.01.2020ರಂದು ನಡೆದ ಸಭೆಯಲ್ಲಿ ಮಾರ್ಗ ಬದಲಾವಣೆ ಸಾಧ್ಯವಿಲ್ಲವೆಂದು ರೈತರಿಗೆ ಮನವರಿಕೆ ಮಾಡಲಾಗಿರುತ್ತದೆ.

ರೈತರು ಈ ಖುಲ ವಿವರಿಸಿದ ಗ್ರಾಮಗಳು ಮೈಸೂರು ನಗರಕ್ಕೆ ಹೊಂದಿಕೊಂಡಿರುವುದರಿಂದ ಸೂಕ್ತವಾದ ಪರಿಹಾರ ಪರಿಹಾರವನ್ನು ನಿಗದಿಪಡಿಸಿದ್ದಲ್ಲಿ ಕಾಮಗಾರಿಗೆ ಸಹಕರಿಸುವುದಾಗಿ ಕೋರಲಾಗಿದೆ. ಈ ಸಂಬಂಧ ದಿನಾಂಕ 24.01.2020 ರಂದು ಮಾನ್ಯ ಜಿಲ್ಲಾಧಿಕಾರಿಗಳ ಅಧ್ಯಕ್ಷತೆಯಲ್ಲಿ ರೈತ ಮುಖಂಡರೊಡನೆ ನಡೆದ ಸಭೆಯಲ್ಲಿ ಪರಿಹಾರವನ್ನು ವಿದ್ಯುತ್ ಮಾರ್ಗ ಹಾಕಿ ಹೋಲುವ ಮೈಸೂರು ತಾಲ್ಲೂಕಿನ ಇಲವಾಲ ಹೊಜುಲಿಯ ಗ್ರಾಮಗಳಾದ ಯಾಚೆಗೌಡನಹಳ್ಳಿ, ಗುಂಗ್ರಾಲ್ ಛತ್ರ, ದದವಕಲ್ಲಹಳ್ಳಿ, ಕಲ್ಲೂರು ನಾಗನಹಳ್ಳಿ, ಕಲ್ಲೂರು ನಾಗನಹಳ್ಳಿ ಕಾವಲ್, ಆನಂದೂರು, ಬೆಕ್ಕನಹಳ್ಳಿ, ಮೇಲೆಗಾಪುರ ಮತ್ತು ಮೈದನಹಳ್ಳಿ ಗ್ರಾಮ ವ್ಯಾಪ್ತಿಗೊಂಡಿರುವ ಬಿಮೀನು ಮತ್ತು ಮರಗಿದಗಲಿಗೆ ಪರಿಷ್ಕೃತ ಪರಿಹಾರವನ್ನು ನಿಗದಿಪಡಿಸಲು ನಿರ್ದೇಶಿಸಿ ಅದರಂತೆ ಪರಿಹಾರವನ್ನು ಅರ್ಹ ಭೂಮಾಲೀಕರಿಗೆ /ರೈತರಿಗೆ ಹಾವತಿಸಲು ಆದೇಶಿಸಿದೆ.

ಸಂಖ್ಯೆ:MYSDC/MAO1/MLO/94/2017

ದಿನಾಂಕ 02.02.2020

### ಆವೇಶ

ವಿದ್ಯುತ್ ಗೋಪುರದ ಜಾಗಕ್ಕೆ ನಿಗದಿಯಾಗಿರುವ ಪೂತ್ಯಕ್ಕೆ ಹೆಚ್ಚುವರಿಯಾಗಿ ಕೇ.40ರಷ್ಟು ಸೋಲೆಶಿಯಂ ಅನ್ನು ಹಾವತಿಸುವುದು. ವಿದ್ಯುತ್ ಮಾರ್ಗ ಕಾರಿದಾರ್ ನ 46 ಮೀಟರ್ ಅಗಲಕ್ಕೆ (ಪ್ರಸ್ತುತ ಮಾರ್ಗದ ಮಧ್ಯದಿಂದ ಎರಡು ಭಾಗಕ್ಕೆ 23 ಮೀಟರ್ ಹಾಗೂ ಬಲ ಭಾಗಕ್ಕೆ 23 ಮೀಟರ್) ಒಂದು ಎಕರೆ ಜಮೀನಿಗೆ ರೂ.25,00,000/- (ಇಪ್ಪತ್ತೈದು ಲಕ್ಷಗಳು ಮಾತ್ರ)ರಂತೆ ಅಂದರೆ ಪ್ರತಿ ಗುಂಟೆಗೆ ರೂ.62,600/- (ಆರವತ್ತೈದು ಸಾವಿರದ ಐದು ನೂರು ಮಾತ್ರ)ಗಳ ಪರಿಹಾರವನ್ನು ಹಾವತಿಸುವುದು ಹಾಗೂ ಬಿಮೀನು ಈಗಾಗಲೇ ಭೂ ಪರಿವರ್ತನೆಯಾಗಿದ್ದಲ್ಲಿ ಎಕರೆ ಒಂದಕ್ಕೆ ರೂ.41,25,000/- (ನಲವತ್ತೈದು ಲಕ್ಷದ ಇಪ್ಪತ್ತೈದು ಸಾವಿರ ಮಾತ್ರ)ಗಳನ್ನು ಅಂದರೆ ಪ್ರತಿ ಗುಂಟೆಗೆ ರೂ.1,03,125/- (ಒಂದು ಲಕ್ಷ ಮೂರು ಸಾವಿರದ ಒಂದು ನೂರು ಇಪ್ಪತ್ತೈದು ಮಾತ್ರ) ಹಾವತಿಸುವುದು.

ಮಾವಿನ ಮರಕ್ಕೆ ರೂ.30,648/- (ಮೂವತ್ತು ಸಾವಿರದ ಆರು ನೂರು ನಲವತ್ತೈದು ಮಾತ್ರ)ಗಳನ್ನು ನಿಗದಿಪಡಿಸಿದ್ದು, ಈ ಬೆಲೆಗೆ ಕೇ.40 ರಷ್ಟು ಸೋಲೆಶಿಯಂ ಅನ್ನು ಸೇರಿಸಿ ಒಟ್ಟು ರೂ.42,907/- (ನಲವತ್ತೈದು ಸಾವಿರದ ಒಂಬತ್ತು ನೂರು ಏಳು ಮಾತ್ರ)ಗಳನ್ನು ಪ್ರತಿ ಮರಕ್ಕೆ ಪರಿಹಾರವಾಗಿ ಹಾವತಿಸುವುದು. ಮಾವಿನ ಸಸಿಗರಿಗೆ ಹೋಜುಗಾರಿಕೆ ಇಲಾಖೆಯ ಮಲ್ಟಿ ಮಾಷಿನದ ಬೆಲೆಯ ಮೇಲೆ ಕೇ.40ರಷ್ಟು ಸೋಲೆಶಿಯಂ ಅನ್ನು ಸೇರಿಸಿ ಪರಿಹಾರವಾಗಿ ಹಾವತಿಸುವುದು. ಪ್ರತಿ ಹೆಂಗಿನ ಮರಕ್ಕೆ (03 ಕರ್ಪಕ್ಕೆ ಮೇಲ್ಪಟ್ಟಿದ್ದು) ರೂ.17,945/- (ಪದಿನೇಳು ಸಾವಿರದ ಒಂಬತ್ತು ನೂರು ನಲವತ್ತೈದು ಮಾತ್ರ)ಗಳನ್ನು ನಿಗದಿಪಡಿಸಿದ್ದು, ಈ ಬೆಲೆಗೆ ಕೇ.40ರಷ್ಟು ಸೋಲೆಶಿಯಂ ಅನ್ನು ಸೇರಿಸಿ ಒಟ್ಟು ರೂ.20,123/- (ಇಪ್ಪತ್ತೈದು ಸಾವಿರದ ಮೂರು ಇಪ್ಪತ್ತೈದು ಮಾತ್ರ)ಗಳನ್ನು ಪರಿಹಾರವಾಗಿ ಹಾವತಿಸುವುದು.

ಹೆಂಗಸ ಸಹಿಗಳಿಗೆ ಚೋಟುಗಾರಿಕೆ ಇಲಾಖೆಯ ಮೌಲ್ಯ ಮಾಪನದ ಬೆಲೆಯ ಮೇಲೆ ಕೇಂದ್ರ ಮತ್ತು ಸೋಲೆಕಿಯಂ ಅನ್ನು ಸೇರಿಸಿ ಪರಿಷ್ಕರಣೆಗೆ ಪಾವತಿಸುವುದು. ಅದಕ್ಕೆ ಇಲಾಖೆಯಿಂದ ಮೌಲ್ಯ ಮಾಪನವಾಗುವ ಮಾರ್ಪೆ ಬದಲಿಗೆ ಕೇ 40ರನ್ನು ಸೋಲೆಕಿಯಂ ಅನ್ನು ಸೇರಿಸಿ ಪರಿಷ್ಕರಣೆಗೆ ಪಾವತಿಸುವುದು.

ಉಲ್ಲೇಖ (2)ರ ನಡವಳಿಯಲ್ಲಿ ಹೆಗದುಕೊಂಡ ನಿರ್ಣಯದಂತೆ ದಿನಾಂಕ:25.01.2020 ರಿಂದ ಮುಖ್ಯ ಪವರ್ ಗ್ರಿಡ್ ಕಾರ್ಪೊರೇಷನ್ ಆಫ್ ಇಂಡಿಯಾ ರವರು ಮೇಲ್ಕಂಡ ಯೋಜನೆಗಳಲ್ಲಿ ವಿಡ್ಯುಟ್ ಲೈನ್ ನಿರ್ಮಾಣ ಕಾಮಗಾರಿಯನ್ನು ಪ್ರಾರಂಭಿಸಿದ್ದು ಸಂದರಿ ಕಾಮಗಾರಿಗೆ ರೈತರು ಭೂಮಾಲೀಕರು ಮಾನ್ಯರೇ ರೀತಿಯ ಚೊಂದರೆ ಅಥವಾ ಅವಶ್ಯಕತೆಯನ್ನು ಮಾಡದೆ ಸಹಕರಿಸಬೇಕು. ಕಂದಾಯ ಮತ್ತು ಭೂಮಾಪನಾಧಿಕಾರಿಗಳ ಇಲಾಖೆಯವರು, ಚೋಟುಗಾರಿಕೆ ಇಲಾಖೆ ಹಾಗೂ ಅದಕ್ಕೆ ಇಲಾಖೆಗಳ ಸಹಯೋಗದೊಂದಿಗೆ ಲೈನ್ ಕಾರಿವಾರಿನ ಅಳತೆಗಳನ್ನು ಕೈಗೊಳ್ಳುವುದು ಮತ್ತು ಸರ್ವೆ ಪರದಿಗಳನ್ನು ಪಡೆದ ನಂತರ ಮುಖ್ಯ ಪವರ್ ಗ್ರಿಡ್ ರವರು ಅರ್ಹ ಭೂಮಾಲೀಕರಿಗೆ ವ್ಯತಿರಿಕ್ತ ಪರಿಷ್ಕರಣೆಗೆ ಪಾವತಿಸುವುದು.

(ಅಖಿಲಾಂಜಿ ಶಂಕರ್)


ಜಿಲ್ಲಾಧಿಕಾರಿ, ಮೈಸೂರು ಜಿಲ್ಲೆ, ಮೈಸೂರು

ಪ್ರತಿಯನ್ನು ಮುಖ್ಯವಾಗಿ ಹಾಗೂ ಅಗತ್ಯ ಕ್ರಮಕ್ಕಾಗಿ.

1. ಪೂರೈಕೆ ಅಧೀಕ್ಷಕರು, ಮೈಸೂರು ಜಿಲ್ಲೆ, ಮೈಸೂರು.
2. ಪ್ರಧಾನ ವ್ಯವಸ್ಥಾಪಕರು, ಪವರ್ ಗ್ರಿಡ್ , ಮೈಸೂರು.
3. ಉಪ ನಿರ್ದೇಶಕರು, ಕಂದಾಯಲೆಗಳ ಇಲಾಖೆ, ಮೈಸೂರು.
4. ಉಪ ನಿರ್ದೇಶಕರು, ಚೋಟುಗಾರಿಕೆ ಇಲಾಖೆ, ಮೈಸೂರು.
5. ಉಪ ಅಧ್ಯಕ್ಷ ಸಂರಕ್ಷಣಾಧಿಕಾರಿಗಳು, ಮೈಸೂರು ವಿಭಾಗ, ಅರೋಹಪುರಂ, ಮೈಸೂರು.
6. ಇನ್‌ಫೋರ್ಮೇಷನ್ ಮೈಸೂರು ತಾಲ್ಲೂಕು, ಮೈಸೂರು.









सत्यमेव जयते

INDIA NON JUDICIAL


Government of Karnataka

e-Stamp

Certificate No. : IN-KA18995576522567T  
 Certificate Issued Date : 08-Jun-2021 10:09 AM  
 Account Reference : NONACC (FI)/ kacrsfl08/ MYSORE NORTH2/ KA-MY  
 Unique Doc. Reference : SUBIN-KAKACRSFL0807285027566277T  
 Purchased by : SRI RAMA TEMPLE TRUST YACHEGOWDANA HALLI  
 Description of Document : Article 4 Affidavit  
 Description : AFFIDAVIT  
 Consideration Price (Rs.) : 0  
 (Zero)  
 First Party : SRI RAMA TEMPLE TRUST YACHEGOWDANA HALLI  
 Second Party : THE POWER GRID CORPORATION OF INDIA LTD  
 Stamp Duty Paid By : SRI RAMA TEMPLE TRUST YACHEGOWDANA HALLI  
 Stamp Duty Amount(Rs.) : 200  
 (Two Hundred only)



Please write or type below this line



ಪ್ರಮಾಣ ಪತ್ರ

ದಿನಾಂಕ 11/06/2021 ರಂದು ಮೈಸೂರು ಜಿಲ್ಲೆಯ ಮೈಸೂರು ತಾಲ್ಲೂಕ್, ಇಲವಾಲ ಹೋಬಳಿ ಯಾಚೇಗೌಡನಹಳ್ಳಿ ಗ್ರಾಮದ ಶ್ರೀರಾಮ ದೇವಸ್ಥಾನ ಟ್ರಸ್ಟಿನ ಅಧ್ಯಕ್ಷರಾದ ಅರಸೇಗೌಡ ಹಾಗೂ ಟ್ರಸ್ಟಿಗಳು ಆದ ನಾವುಗಳು ಪ್ರಮಾಣ ಮಾಡಿ ಹೇಳುವುದೇನೆಂದರೆ

*[Handwritten signature]*

PAPAPUNNA

No. of Corrections:

Cont...on..Page-2

Statutory Alert:

- The authenticity of this Stamp certificate should be verified at [www.e-stamp.gov.in](http://www.e-stamp.gov.in) or using e-Stamp Mobile App of Stock Exchange.
- Any discrepancy in the details on this Certificate and as available on the e-Stamp Mobile App or the e-Stamp App Leaders it invalid.
- The onus of checking the legitimacy is on the users of the certificate.
- In case of any discrepancy please inform the Competent Authority.

B.M.S.U



*[Handwritten signature]*




*[Handwritten signature]*

INDIA NON JUDICIAL GOVERNMENT OF KARNATAKA

5





ಗೌರವಾನ್ವಿತವಾಗಿ ಮೇಲ್ಕಂಡ ವಿಳಾಸದಲ್ಲಿ ಖಾಯಂ ವಾಸಿಗಳು ಹಾಗೂ ಶ್ರೀರಾಮ ದೇವಸ್ಥಾನದ ಹೆಸರಿನಲ್ಲಿರುತ್ತದೆ. ಸದರಿ ಜಮೀನು ಅನುಭವ ಟ್ರಸ್ಟಿನ ಆಡಳಿತ ಮಂಡಳಿಯ ಪೂರ್ಣ ಅನುಭವದಲ್ಲಿರುತ್ತದೆ.


ಪ್ರಸ್ತುತ ಪವರ್ ಗ್ರಿಡ್ ಕಾರ್ಪೊರೇಶನ್ ಆಫ್ ಇಂಡಿಯಾ ಲಿಮಿಟೆಡ್ ನಂ. 1101 ಕೆ.ವಿ.ಡಿ/ಸಿ ಹಿರಿಯೂರು-ಮೈಸೂರು ವಿದ್ಯುತ್ ಪ್ರಸರಣ ಮಾರ್ಗ ಕಾಮಗಾರಿ ಸದರಿ ಜಮೀನಿನಲ್ಲಿ ನಡೆದಿರುತ್ತದೆ. ಈ ಕಾಮಗಾರಿಗೆ ಸಂಬಂಧ ಪಟ್ಟ ಮಾಹಿತಿಯನ್ನು ಪವರ್ ಗ್ರಿಡ್ ಅಧಿಕಾರಿಗಳು ನಮಗೆ ನೋಟೀಸ್ ಕೊಟ್ಟು ತಿಳಿಸಿರುತ್ತಾರೆ. ಎಲ್ಲಾ ಮಾಹಿತಿಯನ್ನು ತಿಳಿದ ನಾವುಗಳು ನಮ್ಮ ಸಂಪೂರ್ಣ ಒಪ್ಪಿಗೆಯಿಂದ ನೋಟೀಸ್ ಸ್ವೀಕರಿಸಿ ಮೇಲ್ಕಂಡ ಪ್ರಸರಣ ಮಾರ್ಗ ಕಾಮಗಾರಿಗೆ ಅನುಮತಿ ನೀಡಿರುತ್ತೇವೆ.

ಸದರಿ ಜಮೀನನ್ನು ಪರವಾನಿಗೆ ಭೂಮಾಪಕರು ಅಳತೆಮಾಡಿ, ರಚಿಸಿದ ವರದಿಯನ್ನು ರೆವಿನ್ಯೂ ಇಲಾಖೆ ಅಧಿಕಾರಿಗಳು ಪರಿಶೀಲಿಸಿ ಸಹಿ ಮಾಡಿ ನೀಡಿರುತ್ತಾರೆ. ವರದಿಯ ಪ್ರಕಾರ 400 ಕೆವಿಡಿ/ಸಿ ಹಿರಿಯೂರು-ಮೈಸೂರು ವಿದ್ಯುತ್ ಪ್ರಸರಣ ಮಾರ್ಗದ 46 ಮೀಟರ್ ವಿದ್ಯುತ್ ಕಾರಿಡಾರ್ ನಲ್ಲಿ ಸದರಿ ಜಮೀನಿನ ಪೈಕಿ 0.32 ಗುಂಟೆ ಜಮೀನು ಬರುತ್ತದೆ. ವಿದ್ಯುತ್ ಪ್ರಸರಣ ಮಾರ್ಗದ ಕಾರಿಡಾರ್ ನಲ್ಲಿ ಬರುವ ಜಮೀನಿನ ವಿಸ್ತೀರ್ಣವನ್ನು ಪವರ್ ಗ್ರಿಡ್ ಅಧಿಕಾರಿಗಳು ನೋಟೀಸಿನಲ್ಲಿ ಸೂಚಿಸಿರುತ್ತಾರೆ. ಅದನ್ನು ಒಪ್ಪಿ ನಾವು ನೋಟೀಸ್ ಸ್ವೀಕರಿಸಿರುತ್ತೇವೆ.



ಸದರಿ ವಿದ್ಯುತ್ ಮಾರ್ಗ ಪ್ರಸರಣ ಮಾರ್ಗದ ಭೂ ಪರಿಹಾರವನ್ನು ಕುರಿತು ಮೈಸೂರು ಜಿಲ್ಲಾಧಿಕಾರಿಗಳು ಸರ್ಕಾರದ ಮಾರ್ಗ ಸೂಚಿಗಳ ಅನ್ವಯದಂತೆ ನೀಡಿರುವ ಆದೇಶದ ಪ್ರಕಾರ 20,00,000 ಅಕ್ಷ ರೂಪಾಯಿ ಪರಿಹಾರದ ಹಣವನ್ನು ಸ್ವೀಕರಿಸಲು ಒಪ್ಪಿರುತ್ತೇವೆ.


ಸದರಿ ಜಮೀನಿನಲ್ಲಿ ಇದ್ದ ಮರ/ಬೆಳೆಗಳಿಗೆ ಪವರ್ ಗ್ರಿಡ್ ನಿಂದ ನಾವು ಮುಖಾಂತರ ಪರಿಹಾರವನ್ನು ಪಡೆದಿರುತ್ತೇವೆ ಒಂದು ಪಕ್ಷ ಪರಿಹಾರ ಪಡೆದ ನಂತರ ಯಾವುದಾದರೂ ಸಸಿಗಳು ಕಾರಿಡಾರ್‌ನಲ್ಲಿ ಉಳಿದು ಹೋದರೆ ಅವುಗಳನ್ನು 1 ತಿಂಗಳೊಳಗೆ ಕಾರಿಡಾರ್ ನಿಂದ ಹೊರಗೆ ಸ್ಥಳಾಂತರ ಮಾಡುತ್ತೇವೆ.

ಭವಿಷ್ಯದಲ್ಲಿ 46 ಮೀಟರ್ ವಿದ್ಯುತ್ ಕಾರಿಡಾರ್ ನಲ್ಲಿ ಯಾವುದೇ ಮರ/ಕಟ್ಟಡಗಳನ್ನು ಬೆಳೆಸುವುದಿಲ್ಲ/ಮಾಡುವುದಿಲ್ಲ. ಮೇಲ್ಕಂಡ ವಿದ್ಯುತ್ ಪ್ರಸರಣ ಮಾರ್ಗ ಕಾಮಗಾರಿ ಇನ್ನು ಜಾರಿಯಲ್ಲಿದ್ದು, ಭವಿಷ್ಯದಲ್ಲಿ ಈ ಕಾಮಗಾರಿಗೆ ಯಾವುದೇ ರೀತಿ ಅಡ್ಡಿಪಡಿಸುವುದಿಲ್ಲ ಹಾಗೂ ವಿದ್ಯುತ್ ಪ್ರಸರಣ ಮಾರ್ಗ ಪಾಲನೆ ಕಾರ್ಯಕ್ಕೆ ಯಾವುದೇ ರೀತಿ ಅಡ್ಡಿಪಡಿಸುವುದಿಲ್ಲ.

  
PAPANNA  
M.Y. 6  
ಶ್ರೀರಾಮ ದೇವಸ್ಥಾನ  
ಮೈಸೂರು

ಕೆ.ವಿ.ಡಿ  
ವಿಂತ್ ಚನ್ನಾಚಾರ್  
ನಾಯ್ಕ


  
ಶ್ರೀರಾಮ ದೇವಸ್ಥಾನ  
ಮೈಸೂರು  
B.M. 1/4  




ಸದರಿ ಸರ್ವೆ ನಂಬರ್‌ನ ಭೂ ಪರಿಹಾರ ವಿಚಾರವಾಗಿ ಭವಿಷ್ಯದಲ್ಲಿ ಯಾವುದೇ ತಂಟೆ ತಕರಾರು ಬಂದಲ್ಲಿ ಸ್ವಂತ ಖರ್ಚಿನಿಂದ ನಾವೇ ಬಗೆಹರಿಸಿಕೊಳ್ಳುತ್ತೇವೆ. ಒಂದು ವೇಳೆ ಮೇಲ್ಕಂಡ ಮಾಹಿತಿಯಲ್ಲಿ ಸುಳ್ಳು ಕಂಡು ಬಂದಲ್ಲಿ ಕಾನೂನು ಕ್ರಮವನ್ನು ಎದುರಿಸಲು ಬದ್ಧನಾಗಿರುತ್ತೇವೆ ಹಾಗೂ ಪವರ್ ಗ್ರಿಡ್‌ನಿಂದ ಪಡೆದ ಬೂ ಪರಿಹಾರವನ್ನು ಸಂಪೂರ್ಣವಾಗಿ ಮರುಪಾವತಿಸುತ್ತೇವೆ.

ಮೇಲ್ಕಂಡ ಎಲ್ಲಾ ಅಂಶಗಳು ಸರಿಯಾಗಿದೆ ಮತ್ತು ಸತ್ಯವೆಂದು ದೇವರ ಹೆಸರಿನಲ್ಲಿ ಪ್ರಮಾಣ ಮಾಡಿ ಸಹಿ ಮಾಡಿರುತ್ತೇವೆ.

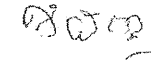
ಸ್ಥಳ:ಯಾಚೇಗೌಡನಳ್ಳಿ

  
ಪ್ರಮಾಣ ಮಾಡುವವರ ಸಹಿ  
ಅಧ್ಯಕ್ಷರು

ದಿನಾಂಕ:11/06/2021

1)  ಬಜಾಂಟಿ

2) ರಾಜಾಂಕೆ. ಕಾರ್ಯದರ್ಶಿ


3) 


PAPANNA  
4)


5) ಶಾಲೆಗೆ ಸೇರಿದವರು

6) 

7) ವಿಂಕಲಪ್ಪಾಚುಟ್ಟಿ

8) 


9)  ಸತ್ಯಾಚೇಗೌಡ


10) 

11)  ಸತ್ಯನಾಯ್ಕ

ನನ್ನ ಸಮಕ್ಷಮ ಪ್ರಮಾಣೀಕರಿಸಲಾಗಿದೆ.

Solemnly Affirmed & Declared  
Before me on 11/06/2021

  
NOTARY, MYSURU DISTRICT



No. of Corrections: 001

