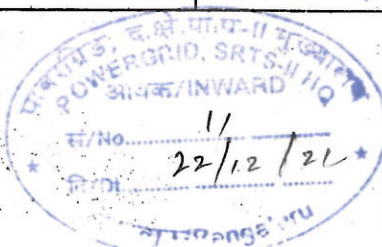



**FORM A / ನಮೂನೆ - ಎ**  
**APPLICATION UNDER**  
**SECTION 6(1) & 7(1) OF THE RIGHT TO INFORMATION ACT, 2005**  
**(ಕರ್ನಾಟಕ ಮಾಹಿತಿ ಹಕ್ಕು ಅಧಿನಿಯಮ 2005ರ ಮಾಹಿತಿ ಪಡೆಯಲು ಅರ್ಜಿ)**  
**(ನಿಯಮ - 6(1) ಮತ್ತು 7(1))**

1. Full Name of the Applicant ಅರ್ಜಿದಾರರ ಪೂರ್ಣ ಹೆಸರು	ಇಂ. ಶಾರದಾ ಕುಮಾರ್ ನಿವಾಸಿ	9902121270 9482600010
2. Address / ವಿಳಾಸ	"ಶೃಂಗೇರಿ ಶಾಂತಿ ಸ್ಮಾರಕ ಸ್ಥಳ" 1-ನೇ-ಅಂತಸ್ತು, 2-ನೇ-ಅಂತಸ್ತು 31-ನೇ-ಅಂತಸ್ತು, <b>ಮುಖತೆನಕ</b> <b>ಮೈಸೂರು - 572102</b> P.O. INWARD ಸಂಖ್ಯೆ - 2015-16	
3. Details of the Documents required ಕೋರಿರುವ ದಸ್ತಾವೇಜುಗಳು/ಪರಿಶೀಲನೆ/ ಮಾದರಿಗಳು ಇವುಗಳ ವಿವರ	ಸಂ.ಎಚ್.ಎಂ.ಎಂ.ಎಸ್. 926.91/2017-18 ದಿನಾಂಕ 15.11.2017 ಮಾನ್ಯ ಸಿಬ್ಬಂದಿಯವರು, ಬೆಂಗಳೂರು, ಇಂ.ಶಾ.ಕೆ.ಎಸ್.ಎಂ.ಎಂ.ಎಸ್. ಕಛೇರಿ ಪುಸ್ತಕಗಳನ್ನು (ಅ) ಪರಿಶೀಲನೆ (ಆ) ಮಾನ್ಯ ಸಿಬ್ಬಂದಿಯವರು, ಸಂ. 92/6, ಇಂ.ಶಾ.ಕೆ.ಎಸ್.ಎಂ.ಎಂ.ಎಸ್. ಕಛೇರಿ ಮೈಸೂರು ಕಛೇರಿಗೆ ಕಳುಹಿಸಿ ಕೊಡುವ ಕುರಿತು ಮಾಹಿತಿ ಮಾನ್ಯ ಸಿಬ್ಬಂದಿಯವರು ಕಡತಗಳನ್ನು ಪರಿಶೀಲನೆ ಮಾಡುವ ಕುರಿತು ಮಾಹಿತಿ	
4. Year to which the document pertains ಮೇಲಿನಂತೆ ಕೇಳಿರುವ ಮಾಹಿತಿ ಯಾವ ವರ್ಷಕ್ಕೆ ಸಂಬಂಧಿಸಿದ್ದು	2015-16 ಮತ್ತು 2017-18 ① ಮುಖತೆನಕ ಪ್ರಮಾಣಪತ್ರ ② case no. A.P.P. P.S. C.C. 4231 ③ ಇಂ.ಶಾ.ಕೆ.ಎಸ್.ಎಂ.ಎಂ.ಎಸ್. ಕಛೇರಿ ದಿನಾಂಕ 15.11.2017 - 2017-18 ④ P.T.C. ⑤ ಮುಖತೆನಕ ಪ್ರಮಾಣಪತ್ರ ಕುರಿತು ದಿನಾಂಕ 15.12.2018 ⑥ ಸಂ.ಎಚ್.ಎಂ.ಎಂ.ಎಸ್. 926.91/13-14 ದಿನಾಂಕ 8.8.2014	
5. Designation and Address of the Public Information Officer ಮಾಹಿತಿ ಯಾರಿಂದ ಬೇಕಾಗಿದೆಯೋ ಆ ಸಾರ್ವಜನಿಕ ಮಾಹಿತಿ ಅಧಿಕಾರಿಯ ಹೆಸರು ಮತ್ತು ಪದನಾಮ	C.P.I.O. power Grid Corporation of India Ltd Southern-Transmission System-II ಬೆಂಗಳೂರು ಕಛೇರಿ Request Office ಯಲಯಂಕೆ, ಬೆಂಗಳೂರು - 560064	
6. Particulars of initial fee of Rs. Ten paid : <input checked="" type="checkbox"/> ಅರ್ಜಿ ಶುಲ್ಕ 10 ರೂ. (ಹತ್ತು ರೂ.) ಪಾವತಿ ಮಾಡಿರುವ ವಿವರಗಳು : C.P.I.O. S.T.S-II	Indian Postal Order Number ಭಾರತೀಯ ಪೋಸ್ಟಲ್ ಆರ್ಡರ್ ನಂ. 55F 549129 ಡಿ.ಡಿ./ಬ್ಯಾಂಕರ್ಸ್ ಚೆಕ್ ನಂ. .... ನಗದು ಹಣದ ರಶೀದಿ ..... ದಿನಾಂಕ : 17/12/2021	

Place / ಸ್ಥಳ : **ಮುಖತೆನಕ**  
Date / ದಿನಾಂಕ : **17/12/2021**  
**Shiva**



**ಶಾರದಾ ಕುಮಾರ್**  
Signature of the Applicant / ಅರ್ಜಿದಾರರ ಸಹಿ



BEFORE THE DEPUTY COMMISSIONER,  
BENGALURU RURAL DISTRICT, AT BENGALURU

17/11/2017

Case No. ADM.M.S.C.CR.231/2017 -18

Between:

B.G Revanna Siddaiah and others

... Petitioners

And:

The Chief Manager,  
M/s Power Grid Corporation of India Ltd.,

... Respondent

WRITTEN ARGUMENTS OF PETITIONERS

The above named petitioners submit their written arguments before this Hon'ble Court as follows:

1. The petitioners respectfully argues that they have given their requisition application to this authority to fix compensation amount for the project work of the respondent - M/s Power Grid Corporation of India Ltd., and the respondent started to erect and execute LILO [Loop-in and Loop-out] of 765 KV Transmission Line, S/S on Multi circuit line. In the said erection of HPT Lines and implementation of the said project, the respondent had utilized our agricultural fertile lands and started to lay the over head lines. Hence approached this Authority for proper relives.
2. The petitioners respectfully argues that electrical power footing area compensation was given on old market value, please increase the

same compensation based on present deciding market value of land and additional increased amount should be given to petitioners in addition to this compensation amount.

3. The petitioners respectfully argues that in this regard, the Minister of Energy, Karnataka State Government, held meeting in Vidhanasouda on 19/7/2017 between the respondent company and all the Deputy Commissioners of concerned Districts and concluded that compensation for formers under the corridor as per MOP guidelines paying 15% of land value i.e, Market Value/Stamp Act rate of 4 times the guidance value. Hence filed the petition to determine the compensation on market value.
4. The petitioners respectfully argues that in fact, from 5 years no market value is revise to consider the S/R value, hence hike the 4 times market value of agricultural lands to determine/consider proper market value, hence filing this petition.
5. The petitioners respectfully argues that the petitioners producing the following documents i.e.,
  - a) The copy of the proceedings of meeting of Minister of Energy, Karnataka State Government, dated 19/7/2017
  - b) The Copy of High Court order dated 21/11/2013 passed in WP No. 18110 – 18111/2013 c/w W.P No. 50863/2013 and WP No. 54169 – 190/2013,



- c) The Judgement Copy of the Misc. Petition No. 25/2014, the Hon'ble Principal District and Sessions Judge, Bengaluru Rural District, at Bengaluru.
- ✓d) The present RTCs of all Survey Numbers of petitioners,
- ✓e) The Mutation Register of all Survey Numbers of petitioners,
- ✓f) The petitioners' Adharcards,
- ✓g) The petitioners' Pass Books,
- ✓h) The ~~geneological tree, sale deed/gift deed/panchyithi~~ parikath/will/death certificate produced herewith to prove origin of land.

are supportive documents of petitioners and they are produced herewith to prove the material facts of the case.

6. Petitioners are the farmers by birth. They are the owners of the agricultural lands, all properties are situated at Baiyappanahalli Village, Sasalu Hobli, Doddaballapura Taluk, Bengaluru Rural District. They are the khathadars and anubhavadars. The entire family of petitioners are depending upon the income derived from the said lands to lead their agriculturists' life.

7. It is respectfully submitted that the petitioners' above said land is highly fertile and is very convenient to transport grown crops. Further, the above said land is very near Devanahalli Air Port and very near to the Industrial Area. Therefore, the land value of the petitioners' above mentioned land is nearly 50 Lakhs per Acre. It is submitted that, recently, the some of the adjacent lands were sold for the sale price of more than the Rs. 1 Crore per Acre.
8. It is respectfully submitted that implementation of the project of the respondent company had caused serious damage to the petitioners' land and crops, which has depreciated the value of the petitioners' land. Further, the above said project is not only causing damage to the crops grown now, but it has also prevented the petitioners from growing tall plants like coconut, areca nut and other similar trees. The petitioners presently also were growing Raagi, Honge, Reshme, Vegetables, Cocoanut trees, Hunase Tree bagemara, Bevina Tree, and Curry leaf plants. Further that the petitioners prevented from growing present crops and trees and also prevented from growing other commercial farm crops like grape farming, papaya farming, maiz farming etc., by noticing the said fact, the petitioners resisted the erection and laying of High Power Tension Lines and utilizing of the land for the said purpose.
9. It is respectfully submitted that As a result, the Hon'ble Principal District and Sessions Judge, Bengaluru Rural District, at Bengaluru, in Misc. Petition No. 25/2014, passed an order of compensation of

55% on market value of damaged land, the copy of Judgement produced herewith.

10. It is relevant to submit that in terms of the order dated 21-11-2013, passed by the Hon'ble High Court of Karnataka, the petitioners being affected by the erection and laying of over head line in their above said land, is presenting this petitions for compensation due to the damage, depreciation and future loss caused to his above land and the crops willing to grow.
11. Further, the petitioners being a skilled farmers having different vision about the agriculture and growing multi crops like grains and commercial crops like Toor Dall, Curry Leaves and vegetables like tomato, carrot and jam fruits. Out of these multi-crops in a yearly 3 seasons, the petitioners have earning an average income of Rs.5,00,000/- Lakhs per annum. Presently, the petitioners had an idea and estimation and proper training to start and to cultivate coconut and grapes farming in his lands, because the adjacent farmers are growing grapes and are getting good income than the petitioners.
12. It is respectfully submitted that, because of the utilization of their lands by the respondent for laying the HPT lines, petitioners would cause serious loss and damage towards his above said land. In view of the above circumstances the petitioners are entitled for 100% full

compensation to his land in accordance with the open market value as law.

13. It is respectfully submitted that, the schedule of the area in which HPT lines of the respondent company is separately stated in the below mentioned in the Schedule to this petition and the copy of the sketch drawn by the revenue authorities also enclosed.
14. It is respectfully submitted that, the petitioners have fertility agricultural land to grow all kinds of crops and horticulture and they have already put huge investment nearly Rs. 15,00,000/- on Grapa Garden per acre. And to consider 100% rate to Pump House, Bore well, Motor, all types of trees, Grape Thota and cutting crops.
15. It is respectfully submitted that in their land where multiple circuit lines of respondent passed under that they have cutting crops and Vegetables, Cocoanut trees, Hunase Tree, bagemara Tree, Bevina Tree, Curry leaf plants, hebevun tree, Nilagiri Trees and they have pump house, borehole, Houses and commercial farm crops like grape farming, papaya farming, maiz farming etc., the compensation amount has to calculated for this things separately else than land market value of compensation.
16. That the lands of the petitioners are within the jurisdiction of this Honb'le court, hence this Honb'le court having jurisdiction to try the above petitions. The petitioner submits that the petitioners set at



liberty to raise additional grounds at the state of submitting oral arguments.

**WHEREFORE** the petitioners respectfully pray that this Honb'le court be pleased to award compensation 100% towards the damaged agricultural lands of petitioners and to hike 4 times market value of agricultural lands for determination of open market value of damaged agricultural lands of petitioners, in the interest of justice and equity.

ADVOCATE FOR PETITIONERS

Place; Bengaluru.

Date: 17/11/2017



ಕರ್ನಾಟಕ ಸರ್ಕಾರ,  
ಕಂದಾಯ ಇಲಾಖೆ.

ಜಿಲ್ಲಾಧಿಕಾರಿ ಹಾಗೂ ಜಿಲ್ಲಾದಂಡಾಧಿಕಾರಿಯವರ ಕಾರ್ಯಾಲಯ, ಬೆಂಗಳೂರು ಗ್ರಾಮಾಂತರ ಜಿಲ್ಲೆ, ಬೆಂಗಳೂರು  
ಫ್ಯಾಕ್ಸ್ 080-22860220 ದೂರವಾಣಿ: 080-22860412 ಇ-ಮೇಲ್: deo.bangalorer3@gmail.com

ಸಂಖ್ಯೆ:ಎಡಿಎಂ.ಎಂ.ಎಸ್.ಸಿ.ಸಿಆರ್.231 /17-18

ದಿನಾಂಕ 08-11-2017

**ವಾದಿಗಳು**

- 1) ಬಿ.ಜಿ.ರೇವಣ ಸಿದ್ದಯ್ಯ ಬಿನ್ ಲೇಟ್ ಗಂಗಪ್ಪ
- 2) ಬಿ.ಶಾರದಮ್ಮ ಕೋಂ ಸಿ.ನಾಗಯ್ಯ
- 3) ಪುಟ್ಟತಾಯಮ್ಮ ಕೋಂ ಹನುಮಯ್ಯ
- 4) ಹೆಚ್.ಸಿದ್ದಯ್ಯ ಬಿನ್ ಹನುಮಯ್ಯ
- 5) ರಾಮಯ್ಯ ಬಿನ್ ವೀರಣ್ಣ
- 6) ರಾಮಯ್ಯ ಬಿನ್ ವೀರಣ್ಣ
- 7) ಹನುಮಂತರಾಯಪ್ಪ ಬಿನ್ ಲೇಟ್ ಗಿಡ್ಡಯ್ಯ
- 8) ಹನುಮಕ್ಕೆ ಕೋಂ ಹೊಸಲಪ್ಪ
- 9) ಪೂಜಿಗಪ್ಪ ಬಿನ್ ಲೇಟ್ ಮುತ್ತಯ್ಯ
- 10) ಮರಿಬೈಲಪ್ಪ ಬಿನ್ ಲೇಟ್ ಗಂಗಪ್ಪ
- 11) ಜಿ.ಸಿದ್ದಗಂಗಯ್ಯ ಬಿನ್ ಲೇಟ್ ಗಂಗಪ್ಪ
- 12) ಕದರಪ್ಪ ಬಿನ್ ಲೇಟ್ ಗಿಡ್ಡಯ್ಯ
- 13) ಬಿ.ವಿ.ನಾರಾಯಣಸ್ವಾಮಿ ಬಿನ್ ಲೇಟ್ ವೀರಣ್ಣ
- 14) ರಾಜಣ್ಣ ಬಿನ್ ಲೇಟ್ ಉದ್ದಯ್ಯ
- 15) ವೀರಣ್ಣ ಬಿನ್ ಲೇಟ್ ಮಾದಯ್ಯ

**ಪ್ರತಿವಾದಿ**

ಡೆಪ್ಯೂಟಿ ಜನರಲ್ ಮ್ಯಾನೇಜರ್,  
ಪವರ್‌ಗ್ರಿಡ್ ಕಾರ್ಪೊರೇಷನ್ ಆಫ್  
ಇಂಡಿಯಾ ಲಿ., ಸದರನ್ ಟ್ರಾನ್ಸ್ಮಿಷನ್  
ಸಿಸ್ಟಂ-11 ಹೆಚ್.ಕೃಷ್ಣ ಪ್ರಸಾದ್ ಮಹಾಲಕ್ಷ್ಮಿ,  
ಸೌತ್‌ಬ್ಲಾಕ್, ನಂ.62, 3ನೇ ಕ್ರಾಸ್,  
ಎಂಇಐ ರಸ್ತೆ, ಇಂಡಸ್ಟ್ರಿಯಲ್ ಸಬರ್ಬ್,  
ಯಶವಂತಪುರ, ಬೆಂಗಳೂರು-22

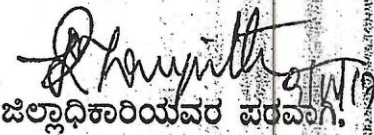
ಬೈಯಪ್ಪನಹಳ್ಳಿ ಗ್ರಾಮ, ಸಾಸಲು ಹೋಬಳಿ, ದೊಡ್ಡಬಳ್ಳಾಪುರ  
ತಾಲ್ಲೂಕು.

**ನೋಟೀಸು**

ವಿಷಯ : ದೊಡ್ಡಬಳ್ಳಾಪುರ ತಾಲ್ಲೂಕು, ಸಾಸಲು ಹೋಬಳಿ, ಬೈಯಪ್ಪನಹಳ್ಳಿ  
ಗ್ರಾಮದಲ್ಲಿ ಪಿಜಿಸಿಐಎಲ್ ವತಿಯಿಂದ ಎಲ್‌ಐಎಲ್‌ಓ 765/ಕೆಡಬ್ಲ್ಯೂ  
ವಿದ್ಯುತ್ ಲೈನ್ ಹಾದು ಹೋಗುತ್ತಿದ್ದು, ಈ ವಿದ್ಯುತ್ ಲೈನ್ ಅಡಿಯಲ್ಲಿ  
ಬರುವಂತಹ ಕೃಷಿ ಜಮೀನಿಗೆ ಹೆಚ್ಚುವರಿ ಪರಿಹಾರ ಕೋರಿ ಸಲ್ಲಿಸಿರುವ  
ಮನವಿ.

ಮೇಲ್ಕಂಡ ಪ್ರಕರಣದಲ್ಲಿ ದಿನಾಂಕ: 10-11-2017 ರಂದು ಮಧ್ಯಾಹ್ನ 4-00 ಗಂಟೆಗೆ ಈ ಕಛೇರಿಯಲ್ಲಿ  
ವಿಚಾರಣೆಗೆ ಇಟ್ಟುಕೊಂಡಿದ್ದು, ಈ ಬಗ್ಗೆ ನಿರೀಕ್ಷಿಸಲಾಗುವ ಅಥವಾ ನಿಜವಾದ ದಾಖಲೆಗಳನ್ನು  
ದಾಖಲಾತಿಗಳೊಂದಿಗೆ ವಿಚಾರಣೆಗೆ ಹಾಜರಾತಕ್ಕಿದ್ದು, ತಪ್ಪಿದಲ್ಲಿ ಲಭ್ಯವಿರುವ ದಾಖಲಾತಿಗಳ ಆಧಾರದ  
ಮೇರೆಗೆ ಪ್ರಕರಣವನ್ನು ಇತ್ಯರ್ಥಪಡಿಸಲಾಗುವುದು.

ಪ್ರತಿಯನ್ನು :

  
ಜಿಲ್ಲಾಧಿಕಾರಿಯವರ ಪರವಾಗಿ,  
ಬೆಂಗಳೂರು ಗ್ರಾಮಾಂತರ ಜಿಲ್ಲೆ.  
08/11/17







सत्यमेव जयते

INDIA NON JUDICIAL  
Government of Karnataka

e-Stamp

Certificate No. : IN-KA414318651671680  
Certificate Issued Date : 21-Nov-2016 03:35 PM  
Account Reference : NONACC (FI)/ kaksfcl08/ DODDABALLAPURA/ KA-BR  
Unique Doc. Reference : SUBIN-KAKAKSFCL08325330351621580  
Purchased by : B SHARADAMMA ✓  
Description of Document : Article 4 Affidavit  
Description : AFFIDAVIT  
Consideration Price (Rs.) : 0  
(Zero)  
First Party : B SHARADAMMA  
Second Party : POWER GRID CORPORATION OF INDIA LTD  
Stamp Duty Paid By : B SHARADAMMA  
Stamp Duty Amount(Rs.) : 20  
(Twenty only)



Please write or type below this line

AFFIDAVIT

I, Shri B Sharadamma W/o C Nagaiah aged about 66 Resident of Shir Lingeshwara Swamy Krupa, 1<sup>st</sup> B Link Road ,2<sup>nd</sup> Cross, Maruthi Nagar , Tumkur Taluk and District , do hereby sincerely state and solemnly affirm on oath as under.

1. I am the absolute owner of the land bearing Survey Nos 92/6 at Baiyapannahalli Village of Doddaballapur Taluk and the land is under my possession.

Statutory Alert:

NO OF CORRECTIONS

1. The number of corrections is limited to 10.  
2. The number of corrections is limited to 10.  
3. The number of corrections is limited to 10.

2. I am aware and fully understand that the construction of the 765 KV S/C Dharmapuri- Tumkur Transmission line is being executed by Power Grid Corporation of India Limited (A Government of India Enterprise under the aegis of Ministry of Power) having its registered office at B-9, Qutub Industrial area, Katwara Sarai, New Delhi- 110016 and Southern Region Transmission System-II having its Regional Head Quarters at Singanayakanahalli, Opp RTO Driving test Track, Yelahank, Bangalore-560064. Karnataka.

3. The 765 KV S/C Dharmapuri-Tumkur TL passes through my land bearing Survey Nos 92/6 of Baiyapanahalli Village of Doddaballapur Taluk of Bangalore Rural District. As such I would be eligible for the one time Ex-Gratia payable for the above mentioned land as finalized by DC/ Bangalore Rural vide order. A D M MISS C R 91/13-14 Date :08-08-2014

4. I hereby give my consent for the Transmission line/ Tower in my land. I have no objection in M/s. Power Grid Corporation of India Limited. for construction/execution/installation of the 765 KV S/C Dharmapuri-Tumkur Transmission line which inter-alia includes the Foundation, Erection of Towers & Stringing works. I also agree and permit. POWERGRID personnel or its authorized agents or contractors and movement of vehicles authorized by M/s Power Grid Corporation of India Limited, in my said land for carrying out the construction works. I shall co-operate with Power Grid Corporation of India Limited in all respects for smooth implementation of the project.

5. In case of any litigation/disputes towards the land ownership/ RTC/ rights of record or due to whatsoever reasons it may be. I shall be held responsible and if the case is proved against me I shall return the compensation amount received by me as well as the accrued losses to M/s Power Grid Corporation of India Limited and also undertake to indemnify Power Grid Corporation of India Limited for all such losses.

6. I hereby state that I am of sound mind and voluntarily swear the above.

*B. S. Narada*  
DEPONENT

### VERIFICATION

I, the above named deponent do hereby verify that the contents of my above affidavit are true and correct and that no part of it is false and nothing material has been concealed there from

Verified at TUMKUR on this 23<sup>th</sup> day of November Month of 2016

*B. S. Narada*  
DEPONENT

Witnesses:

1. *R. Narayana S/O. Narayana*

2. *W. A. K. M.*

*W. S. S. S. S. S.*

So solemnly affirmed before me on this 23<sup>th</sup> day of NOV 2016 at Doddaballapura by the deponent.



NO OF CORRECTIONS

SWORN TO BEFORE ME

*C. Ramesh Naik*  
C. RAMESH NAIK, B.A., LL. B.  
ADVOCATE & NOTARY  
GOVT. OF INDIA

Maruthi Nilaya, Vijayanagara, Karnataka - 572 102.  
23 NOV 2016





ಕರ್ನಾಟಕ ಸರ್ಕಾರ,  
ಕಂದಾಯ ಇಲಾಖೆ.

ಜಿಲ್ಲಾಧಿಕಾರಿಯವರ ಕಾರ್ಯಾಲಯ, ಬೆಂಗಳೂರು ಗ್ರಾಮಾಂತರ ಜಿಲ್ಲೆ, ಹೋಡಿಯಂ ಬ್ಲಾಕ್, ವಿಶ್ವೇಶ್ವರಯ್ಯ ಗೋಪುರ, ಬೆಂಗಳೂರು.  
ಫ್ಯಾಕ್ಸ್: 080-22860220 ದೂರವಾಣಿ: 080-22860412 ಇ-ಮೇಲ್: deo.bangalorer3@gmail.com

ನಂ.ಎಡಿಎಂ.ಎಂಎಸ್.ಸಿ.ಆರ್.231/2017-18

ದಿನಾಂಕ 15-11-2017.

- 1) ಬಿ.ಜಿ.ರೇವಣ ಸಿದ್ದಯ್ಯ ಬಿನ್ ಲೇಟ್ ಗಂಗಪ್ಪ
- 2) ಬಿ.ಶಾರದಮ್ಮ ಕೋಂ ಸಿ.ನಾಗಯ್ಯ
- 3) ಪುಟ್ಟತಾಯಮ್ಮ ಕೋಂ ಹನುಮಯ್ಯ
- 4) ಹೆಚ್.ಸಿದ್ದಯ್ಯ ಬಿನ್ ಹನುಮಯ್ಯ
- 5) ರಾಮಯ್ಯ ಬಿನ್ ವೀರಣ್ಣ
- 6) ರಾಮಯ್ಯ ಬಿನ್ ವೀರಣ್ಣ
- 7) ಹನುಮಂತರಾಯಪ್ಪ ಬಿನ್ ಲೇಟ್ ಗಿಡ್ಡಯ್ಯ
- 8) ಹನುಮಕ್ಕ ಕೋಂ ಹೊಸಲಪ್ಪ
- 9) ಪೂಜಿಗಪ್ಪ ಬಿನ್ ಲೇಟ್ ಮುತ್ತಯ್ಯ
- 10) ಮರಿಬೈಲಪ್ಪ ಬಿನ್ ಲೇಟ್ ಗಂಗಪ್ಪ
- 11) ಜಿ.ಸಿದ್ದಗಂಗಯ್ಯ ಬಿನ್ ಲೇಟ್ ಗಂಗಪ್ಪ
- 12) ಕದರಪ್ಪ ಬಿನ್ ಲೇಟ್ ಗಿಡ್ಡಯ್ಯ
- 13) ಬಿ.ವಿ.ನಾರಾಯಣಸ್ವಾಮಿ ಬಿನ್ ಲೇಟ್ ವೀರಣ್ಣ
- 14) ರಾಜಣ್ಣ ಬಿನ್ ಲೇಟ್ ಉದ್ದಯ್ಯ
- 15) ವೀರಣ್ಣ ಬಿನ್ ಲೇಟ್ ಮಾದಯ್ಯ

ವಿರುದ್ಧ

ಪ್ರತಿವಾದಿಗಳು

ಡೆಪ್ಯೂಟಿ ಜನರಲ್ ಮ್ಯಾನೇಜರ್,  
ಪವರ್‌ಗ್ರಿಡ್ ಕಾರ್ಪೊರೇಷನ್ ಆಫ್  
ಇಂಡಿಯಾ ಲಿ., ಸದರನ್ ಟ್ರಾನ್ಸ್ಮಿಷನ್  
ಸಿಸ್ಟಂ-II ಹೆಚ್‌ಕ್ಯೂ ಪ್ರಗತಿ ಮಹಾಲಕ್ಷ್ಮಿ,  
ಸೌತ್‌ಬ್ಲಾಕ್, ನಂ.62, 3ನೇ ಕ್ರಾಸ್,  
ಎಂಇಐ ರಸ್ತೆ, ಇಂಡಸ್ಟ್ರಿಯಲ್ ಸಬರ್ಬ್,  
ಯಶವಂತಪುರ, ಬೆಂಗಳೂರು-22

ಬೈಯುಪ್ಪನಹಳ್ಳಿ ಗ್ರಾಮ, ಸಾಸಲು ಹೋಬಳಿ,  
ದೊಡ್ಡಬಳ್ಳಾಪುರ ತಾಲ್ಲೂಕು.

ವಿಷಯ : ದೊಡ್ಡಬಳ್ಳಾಪುರ ತಾಲ್ಲೂಕು, ಸಾಸಲು ಹೋಬಳಿ ಬೈಯುಪ್ಪನಹಳ್ಳಿ  
ಗ್ರಾಮದಲ್ಲಿ ಪಿಜಿಸಿಐಎಲ್ ವತಿಯಿಂದ ಎಲ್‌ಐಎಲ್‌ಟು 765/ಕೆಡಬ್ಲ್ಯೂ  
ವಿದ್ಯುತ್ ಲೈನ್ ಹಾದು ಹೋಗುತ್ತಿದ್ದು, ಈ ವಿದ್ಯುತ್ ಲೈನ್ ಅಡಿಯಲ್ಲಿ  
ಬರುವಂತಹ ಕೃಷಿ ಜಮೀನಿಗೆ ಹೆಚ್ಚುವರಿ ಪರಿಹಾರ ಕೋರಿ ಸಲ್ಲಿಸಿರುವ  
ಮನವಿ.

ಪ್ರಸ್ತಾವನೆ :

ಮೆ|| ಪವರ್ ಗ್ರಿಡ್ ಕಾರ್ಪೊರೇಷನ್ ರವರು ಬೆಂಗಳೂರು ಗ್ರಾಮಾಂತರ ಜಿಲ್ಲೆಯಲ್ಲಿ 400 ಕೆ.ವಿ. ಡಿ/ಸಿ  
ಮಧುಗಿರಿ-ಯಲ್ಲಹಂಕ ಲೈನ್ ಮತ್ತು 765 ಕೆ.ವಿ ಡಿ/ಸಿ ಮಧುಗಿರಿ-ಧರ್ಮಪುರಿ (ತಮಿಳುನಾಡು) ಲೈನ್‌ಗಳನ್ನು  
ನಿರ್ಮಾಣ ಮಾಡುವ ಸಲುವಾಗಿ ಪವರ್‌ಲೈನ್ ಹಾದುಹೋಗುವ ಜಮೀನುಗಳ ಮಾಲೀಕರು ಹೆಚ್ಚುವರಿ



ಪರಿಹಾರ ನೀಡಲು ಒತ್ತಾಯಿಸಿ ಪವರ್‌ಲೈನ್ ನಿರ್ಮಾಣ ಮಾಡುವ ಕಾಮಗಾರಿಗೆ ತಡೆಯೊಡ್ಡಿರುತ್ತಾರೆಂದು ಪವರ್‌ಗ್ರಿಡ್ ಅಧಿಕಾರಿಗಳು ಸಲ್ಲಿಸಿದ್ದ ವರದಿಯ ಮೇರೆಗೆ ಟೆಲಿಗ್ರಾಫ್ ಕಾಯಿದೆ, 1885ರ ಕಲಂ-16 ರಂತೆ ಈ ಕೆಳಕಂಡಂತೆ ಪರಿಹಾರದ ಹಣ ಪಾವತಿಸಲು ದಿನಾಂಕ: 08.08.2014 ರಂದು ಆದೇಶ ಮಾಡಲಾಗಿತ್ತು.

ಕ್ರ. ಸಂ.	ಸ್ವಚ್ಛರ್ ಕೆಟಗರಿ	ವಿಸ್ತೀರ್ಣ		ನಿಗದಿಪಡಿಸಬೇಕಾದ ಪರಿಹಾರದ ಮೊತ್ತ (ರೂ. ಲಕ್ಷಗಳಲ್ಲಿ)
1	'ಎ' ಕೆಟಗರಿ	200 ಚದರ ಮೀಟರ್	0-02 ಗುಂಟೆ	3.50
2	'ಬಿ' ಕೆಟಗರಿ	246 ಚದರ ಮೀಟರ್	0-02 1/2 ಗುಂಟೆ	4.00
3	'ಡಿ' ಕೆಟಗರಿ	300 ಚದರ ಮೀಟರ್	0-03 ಗುಂಟೆ	5.00
4	'ಇ' ಕೆಟಗರಿ	400 ಚದರ ಮೀಟರ್	0-04 ಗುಂಟೆ	6.00

ಆದರೆ ಈ ರೀತಿ ನಿಗದಿಪಡಿಸಿರುವ ಪರಿಹಾರವು ಕಡಿಮೆಯಾಗಿರುತ್ತದೆಂದು ಹೆಚ್ಚುವರಿ ಪರಿಹಾರ ಕೋರಿ ಭೂ ಮಾಲೀಕರು ಮಾನ್ಯ ಜಿಲ್ಲಾ ಮತ್ತು ಸೆಷನ್ಸ್ ನ್ಯಾಯಾಲಯಕ್ಕೆ ಮೇಲ್ಮನವಿಯನ್ನು ಸಲ್ಲಿಸಿರುತ್ತಾರೆ. ಸದರಿ ಮೇಲ್ಮನವಿ ಪ್ರಕರಣಗಳಲ್ಲಿ ಹೆಚ್ಚುವರಿ ಪರಿಹಾರ ಪಾವತಿಸಲು ಆದೇಶವಾಗಿರುತ್ತದೆ. ಮಾನ್ಯ ಜಿಲ್ಲಾ ಮತ್ತು ಸೆಷನ್ಸ್ ನ್ಯಾಯಾಲಯದ ಆದೇಶದ ವಿರುದ್ಧ ಪವರ್ ಗ್ರಿಡ್‌ವತಿಯಿಂದ ಮಾನ್ಯ ಕರ್ನಾಟಕ ಉಚ್ಚ ನ್ಯಾಯಾಲಯದಲ್ಲಿ ರಿಟ್ ಅರ್ಜಿಯನ್ನು ಸಲ್ಲಿಸಲಾಗಿದ್ದು, ಜಿಲ್ಲಾ ಮತ್ತು ಸೆಷನ್ಸ್ ನ್ಯಾಯಾಲಯದ ಆದೇಶಕ್ಕೆ ಮಾನ್ಯ ಉಚ್ಚ ನ್ಯಾಯಾಲಯವು ತಡೆಯಾಜ್ಞೆ ನೀಡಿರುತ್ತದೆ.

ಪವರ್‌ಗ್ರಿಡ್ ಕೈಗೊಂಡಿರುವ ಕಾಮಗಾರಿಗಳನ್ನು ಮುಂದುವರೆಸದಂತೆ ಭೂ ಮಾಲೀಕರು ಹಲವಾರು ಬಾರಿ ತಡೆಯುಂಟು ಮಾಡಿದ್ದ ಕಾರಣದಿಂದಾಗಿ, ಕಾಮಗಾರಿಗಳು ಕುಂಠಿತಗೊಂಡಿದ್ದ ಕಾರಣ ಈ ಬಗ್ಗೆ ಭೂ ಮಾಲೀಕರ, ರೈತ ಮುಖಂಡರ ಮತ್ತು ಪವರ್‌ಗ್ರಿಡ್ ಅಧಿಕಾರಿಗಳ ಸಭೆಯನ್ನು ಹಲವಾರು ಬಾರಿ ನಡೆಸಿದ್ದರೂ ಸಹ ಯಾವುದೇ ರೀತಿಯ ಪ್ರಯೋಜನವಾಗಿರುವುದಿಲ್ಲ. ಅಲ್ಲದೇ ಈ ಕುರಿತು ಮಾನ್ಯ ಅಪರ ಮುಖ್ಯ ಕಾರ್ಯದರ್ಶಿಗಳು ದಿನಾಂಕ: 09.05.2017 ರಂದು ಮತ್ತು ಮಾನ್ಯ ಮುಖ್ಯ ಕಾರ್ಯದರ್ಶಿಯವರು ದಿನಾಂಕ: 18.05.2017 ರಂದು ರೈತ ಮುಖಂಡರ, ಭೂ ಮಾಲೀಕರ ಮತ್ತು ಪವರ್‌ಗ್ರಿಡ್ ಅಧಿಕಾರಿಗಳ ಸಭೆಯನ್ನು ನಡೆಸಿ ಚರ್ಚಿಸಿರುತ್ತಾರೆ. ಆದರೆ ಈ ಬಗ್ಗೆ ಯಾವುದೇ ಅಂತಿಮ ತೀರ್ಮಾನವಾಗಿರುವುದಿಲ್ಲ. ಆದರೆ ದಿನಾಂಕ: 19.07.2017 ರಂದು ಮಾನ್ಯ ಇಂಧನ ಸಚಿವರ ಅಧ್ಯಕ್ಷತೆಯಲ್ಲಿ ನಡೆದ ಸಭೆಯಲ್ಲಿ ಈ ಕೆಳಕಂಡಂತೆ ತೀರ್ಮಾನವಾಗಿರುತ್ತದೆ.

"Minister directed all the DCs of Ramanagara, Bangalore (Urban) and Bangalore (Rural) to complete the balance works in various lines expeditiously assessing the compensation for the farmers under the corridor as per MOP guidelines paying 15% of land value (i.e. Market value/Stamp Act rate or 4 times the guidance value whichever is lower). Further, Minister advised

POWERGRID to ensure that the compensation is paid expeditiously so that the work can be completed at the earliest.”

ಮಾನ್ಯ ಇಂಧನ ಸಚಿವರ ಅಧ್ಯಕ್ಷತೆಯಲ್ಲಿ ನಡೆದ ಸದರಿ ಸಭೆಯಲ್ಲಿ ಆಗಿರುವ ತೀರ್ಮಾನದಂತೆ ಈ ಹಿಂದೆ ಜಿಲ್ಲಾಧಿಕಾರಿಗಳು ಮಾಡಿದ್ದ ಆದೇಶವನ್ನು ಪರಿಷ್ಕರಿಸಿ ತಮಗೆ ತಮ್ಮ ಜಮೀನುಗಳ 4 ಪಟ್ಟು ಮಾರ್ಗಸೂಚಿ ಬೆಲೆಯ ಮೇಲೆ ಶೇ.15ರ ದರದಲ್ಲಿ ಹೆಚ್ಚುವರಿ ಪರಿಹಾರವನ್ನು ನಿಗದಿಪಡಿಸಿ ಪಾವತಿಸಲು ಕೋರಿ ಭೂ ಮಾಲೀಕರು ಮನವಿಗಳನ್ನು ಸಲ್ಲಿಸಿರುತ್ತಾರೆ. ಸದರಿ ಮನವಿಗಳನ್ನು ದಾಖಲು ಮಾಡಿಕೊಂಡು ಭೂ ಮಾಲೀಕರಿಗೂ ಮತ್ತು ಪವರ್‌ಗ್ರಿಡ್ ಅಧಿಕಾರಿಗಳಿಗೆ ನೋಟೀಸನ್ನು ಜಾರಿ ಮಾಡಿ ದಿನಾಂಕ: 14.11.2017 ರಂದು ವಿಚಾರಣೆ ನಡೆಸಿ ಅವರುಗಳ ಅಹವಾಲುಗಳನ್ನು ಹೇಳಿಕೊಳ್ಳಲು ಸಾಕಷ್ಟು ಕಾಲಾವಕಾಶ ನೀಡಲಾಗಿರುತ್ತದೆ

ಅರ್ಜಿದಾರರ ಪರ ವಕೀಲರು ಸಲ್ಲಿಸಿರುವ ಲಿಖಿತ ಹೇಳಿಕೆಗಳ ಮುಖ್ಯಾಂಶಗಳೇನೆಂದರೆ, ಪವರ್‌ಗ್ರಿಡ್ ಕಾಮಗಾರಿಯ ಸಲುವಾಗಿ ಅರ್ಜಿದಾರರ ಫಲವತ್ತಾದ ಜಮೀನುಗಳನ್ನು ಉಪಯೋಗಿಸಿಕೊಂಡಿರುವ ತಮ್ಮ ಜಮೀನುಗಳಿಗೆ ಪರಿಹಾರವನ್ನು ನಿಗದಿಪಡಿಸಿಕೊಡಲು ಕೋರಿ ಈ ಪ್ರಾಧಿಕಾರಕ್ಕೆ ಅರ್ಜಿ ಸಲ್ಲಿಸಲಾಗಿತ್ತು. ನಂತರ ಸದರಿ ಫಲವತ್ತಾದ ಜಮೀನುಗಳ ಮೇಲೆ ಪವರ್‌ಗ್ರಿಡ್ ಲೈನ್ ಎಳೆಯಲು ಪ್ರಾರಂಭಿಸಿರುತ್ತಾರೆ. ಎಲಕ್ಟ್ರಿಕಲ್ ಪವರ್‌ಫೂಟಿಂಗ್ ಏರಿಯಾ ಜಾಗಕ್ಕೆ ಹಳೆಯ ದರದಲ್ಲಿ ಪರಿಹಾರದ ಹಣವನ್ನು ನಿಗದಿಪಡಿಸಿದ್ದು, ಸದರಿ ಪರಿಹಾರದ ಹಣವನ್ನು ಇತ್ತೀಚಿನ ಮಾರುಕಟ್ಟೆ ದರದಂತೆ ಹೆಚ್ಚುವರಿ ಮಾಡಿ ಪರಿಹಾರದ ಹಣದೊಂದಿಗೆ ಪಾವತಿಸಬೇಕೆಂದು ಕೋರಿದೆ. ಈ ಕುರಿತು ಮಾನ್ಯ ಇಂಧನ ಸಚಿವರು ಸಂಬಂಧಪಟ್ಟ ಎಲ್ಲಾ ಜಿಲ್ಲೆಗಳ ಜಿಲ್ಲಾಧಿಕಾರಿಗಳ ಮತ್ತು ಪವರ್‌ಗ್ರಿಡ್ ಅಧಿಕಾರಿಗಳ ಸಭೆಯನ್ನು ದಿನಾಂಕ: 19.07.2017 ರಂದು ಕರೆದು ಮಾರುಕಟ್ಟೆ ಬೆಲೆ / ಮಾರ್ಗಸೂಚಿ ಬೆಲೆಯ ನಾಲ್ಕು ಪಟ್ಟು ಮೊತ್ತದ ಶೇ.15 ರಷ್ಟು ಪರಿಹಾರವನ್ನು ಕೊಡಬೇಕೆಂದು ಸಭೆಯಲ್ಲಿ ತೀರ್ಮಾನಿಸಿರುತ್ತಾರೆ. ಈಗ್ಗೆ ಐದು ವರ್ಷಗಳಿಂದ ಮಾರುಕಟ್ಟೆ ಬೆಲೆಯನ್ನು ಪರಿಷ್ಕರಿಸಿರುವುದಿಲ್ಲ. ಈ ಬಗ್ಗೆ ಮಾನ್ಯ ಇಂಧನ ಸಚಿವರು ದಿನಾಂಕ: 19.07.2017 ರಂದು ನಡೆಸಿದ ಸಭೆಯ ಸಭಾ ನಡವಳಿಗಳ ಪ್ರತಿ, ಮಾನ್ಯ ಕರ್ನಾಟಕ ಉಚ್ಚ ನ್ಯಾಯಾಲಯದ ರಿಟ್ ಅರ್ಜಿ ನಂ.18110-18111/2013, 50863/2013 ಮತ್ತು 54169-190/2013 ಹಾಗೂ ಮಾನ್ಯ ಜಿಲ್ಲಾ ಮತ್ತು ಸೆಷನ್ಸ್ ನ್ಯಾಯಾಲಯ, ಬೆಂಗಳೂರು ಗ್ರಾಮಾಂತರ ಜಿಲ್ಲೆ ರವರ ಆದೇಶ ಮಿಸ್ ಪೆಟಿಷನ್ ಸಂ:25/2014 ರ ಆದೇಶದ ನಕಲು ಹಾಗೂ ಅರ್ಜಿದಾರರ ಜಮೀನುಗಳ ಪಹಣಿ ಪ್ರತಿಗಳು, ಮ್ಯುಟೇಷನ್ ನಕಲುಗಳು, ಆದಾರ್ ಕಾರ್ಡ್ ನಕಲು, ಅರ್ಜಿದಾರರ ಫಾಸ್‌ಬುಕ್ ನಕಲುಗಳು ಹಾಗೂ ಇತರೆ ದಾಖಲಾತಿಗಳನ್ನು ಸಲ್ಲಿಸಲಾಗಿದೆ. ಅರ್ಜಿದಾರರು ಹುಟ್ಟಿದಾಗಿನಿಂದ ರೈತರಾಗಿದ್ದು, ಪ್ರಸ್ತಾಪಿತ ಜಮೀನುಗಳ ಮಾಲೀಕರಾಗಿದ್ದು, ಸದರಿ ಜಮೀನುಗಳಿಂದ ಬರುವ ಆದಾಯದಿಂದ ಅರ್ಜಿದಾರರು ಜೀವನ ಮಾಡುತ್ತಿದ್ದು, ಅರ್ಜಿದಾರರ ಜಮೀನುಗಳು ಫಲವತ್ತಾದ ಜಮೀನುಗಳಾಗಿದ್ದು, ದೇವನಹಳ್ಳಿ ವಿಮಾನ ನಿಲ್ದಾಣಕ್ಕೆ ಮತ್ತು ಕೈಗಾರಿಕಾ ಪ್ರದೇಶಕ್ಕೆ ತುಂಬಾ ಹತ್ತಿರ ಇರುವ ಜಮೀನುಗಳಾಗಿದ್ದು, ಎಕರೆ 1ಕ್ಕೆ ರೂ.2.00 ಕೋಟಿ ಇರುತ್ತದೆ. ಇತ್ತೀಚೆಗೆ ಪಕ್ಕದ ಜಮೀನುಗಳು ಎಕರೆ 1ಕ್ಕೆ ರೂ.2.00 ಕೋಟಿಗೆ ಪರಿಭಾರೆಯಾಗಿರುತ್ತದೆ. ಪ್ರತಿವಾದಿಯವರ ಸದರಿ ಕಾಮಗಾರಿಯಿಂದ ಅರ್ಜಿದಾರರ ಜಮೀನುಗಳಿಗೆ ತುಂಬಾ ನಷ್ಟವಾಗಿರುತ್ತದೆ.

ಅರ್ಜಿದಾರರು ಹಾಲಿ ಬೆಳೆದಿರುವ ಬೆಳೆಗಳ ನಾಶವಾಗಿರುವುದಲ್ಲದೇ ದೊಡ್ಡ ದೊಡ್ಡ ಮರಗಳಾದ ತೆಂಗು, ಅಡಿಕೆ ಹಾಗೂ ಇತರೆ ದೊಡ್ಡ ಬೆಳೆಗಳನ್ನು ಬೆಳೆಯುವುದು ಸಾಧ್ಯವಿರುವುದಿಲ್ಲ. ಹಾಗೂ ವಾಣಿಜ್ಯ ಬೆಳೆಗಳನ್ನು ಸಹ ಬೆಳೆಯಲು ಸಾಧ್ಯವಾಗಿರುವುದಿಲ್ಲ. ಈ ವಿಚಾರದಲ್ಲಿ ಮಾನ್ಯ ಜಿಲ್ಲಾ ಮತ್ತು ಸೆಷನ್ಸ್ ನ್ಯಾಯಾಧೀಶರು, ಬೆಂಗಳೂರು ಗ್ರಾಮಾಂತರ ಜಿಲ್ಲೆ ರವರು ಎಂಪಿ ನಂ.25/2014ರ ಪ್ರಕರಣದಲ್ಲಿ ಸದರಿ ಕಾಮಗಾರಿಯಿಂದ ನಾಶವಾಗಿರುವ ತಮ್ಮ ಜಮೀನುಗಳ ಮಾರುಕಟ್ಟೆ ಬೆಲೆಯ ಮೇಲೆ ಶೇ.55 ರಷ್ಟು ಪರಿಹಾರ ಕೊಡಬೇಕೆಂದು ಆದೇಶವಾಗಿರುತ್ತದೆ. ಮಾನ್ಯ ಕರ್ನಾಟಕ ಉಚ್ಚ ನ್ಯಾಯಾಲಯದ ದಿನಾಂಕ: 21.11.2013ರ ಆದೇಶದ ಪ್ರಕಾರ ಸದರಿ ಅರ್ಜಿದಾರರಿಗೆ ಪರಿಹಾರ ಕೊಡಬೇಕಿರುತ್ತದೆ. ಪ್ರಯುಕ್ತ ಮೇಲ್ಕಂಡ ಅಂಶಗಳ ಹಿನ್ನೆಲೆಯಲ್ಲಿ ಅರ್ಜಿದಾರರ ಜಮೀನುಗಳ ಮಾರುಕಟ್ಟೆ ಬೆಲೆಯ ಮೇಲೆ 4 ಪಟ್ಟು ಹೆಚ್ಚಿಸಿ ಪರಿಹಾರ ಪಾವತಿಸಲು ಆದೇಶ ನೀಡಬೇಕೆಂದು ಅರ್ಜಿದಾರರ ಪರ ವಕೀಲರು ಕೋರಿರುತ್ತಾರೆ.

ಡೆಪ್ಯೂಟಿ ಜನರಲ್ ಮ್ಯಾನೇಜರ್, ಪವರ್ ಗ್ರಿಡ್ ಕಾರ್ಪೊರೇಷನ್ ಆಫ್ ಇಂಡಿಯಾ ಲಿ., ಬೆಂಗಳೂರು ರವರು ದಿನಾಂಕ: 14.11.2017 ರಂದು ವಿಚಾರಣೆಗೆ ಹಾಜರಾಗಿರುತ್ತಾರೆ. ಆದರೆ ಸದರಿಯವರು ತಮ್ಮ ಯಾವುದೇ ಲಿಖಿತ ಮಾಹಿತಿಯನ್ನು ನೀಡಿರುವುದಿಲ್ಲ.


ದೊಡ್ಡಬಳ್ಳಾಪುರ ತಾಲ್ಲೂಕು ಸಾಸಲು ಹೋಬಳಿ ಬೈಯಪ್ಪನಹಳ್ಳಿ ಗ್ರಾಮದಲ್ಲಿ ಈ ಕೆಳಕಂಡಂತೆ ಮಾರ್ಗಸೂಚಿ ಅಂಕಿಅಂಶಗಳಿರುತ್ತವೆ.

ಕ್ರ. ಸಂ.	ಹೋಬಳಿ/ಗ್ರಾಮ/ಪ್ರದೇಶ	Hobli/ village/ area	ಮಿಷ್ಕಿ	ತರಿ	ಬಾಗಾಯ್ತು	ಸ್ಥಳೀಯ ಸಂಸ್ಥೆ ವಸತಿ ನಿವೇಶನ ಮೌಲ್ಯ	ಭೂ ಪರಿವರ್ತಿತ ವಸತಿ ನಿವೇಶನ ಮೌಲ್ಯ	ಸಕ್ಷಮ ಪ್ರಾಧಿಕಾರದಿಂದ ಅನುಮೋದಿಸಲ್ಪಟ್ಟ ವಸತಿ ನಿವೇಶನಗಳು
			ಎಕರೆಗೆ ರೂ. ಲಕ್ಷಗಳಲ್ಲಿ	ಎಕರೆಗೆ ರೂ. ಲಕ್ಷಗಳಲ್ಲಿ	ಎಕರೆಗೆ ರೂ. ಲಕ್ಷಗಳಲ್ಲಿ	ಪ್ರತಿ ಚದರ ಮೀಟರ್‌ಗೆ ರೂ.ಗಳಲ್ಲಿ	ಪ್ರತಿ ಚದರ ಮೀಟರ್‌ಗೆ ರೂ.ಗಳಲ್ಲಿ	ಪ್ರತಿ ಚದರ ಮೀಟರ್‌ಗೆ ರೂ.ಗಳಲ್ಲಿ
1	2	3	4	5	6	7	8	9
685	ಬೈಯಪ್ಪನಹಳ್ಳಿ	Byyappa-halli	8	8	9	1100	1200	2400

ಆದುದರಿಂದ ಉಭಯಪಾರ್ಟಿಗಳ ಸಲ್ಲಿಸಿರುವ ಲಿಖಿತ ಹೇಳಿಕೆಗಳನ್ನು ಹಾಗೂ ದಾಖಲಾತಿಗಳನ್ನು ಗಣನೆಗೆ ತೆಗೆದುಕೊಂಡು ಹಾಗೂ ದಿನಾಂಕ: 19.07.2017 ರಂದು ಮಾನ್ಯ ಇಂಧನ ಸಚಿವರು, ಕರ್ನಾಟಕ ಸರ್ಕಾರ ರವರು ನಡೆಸಿದ ಸಭೆಯಲ್ಲಿ ತೆಗೆದುಕೊಂಡಿರುವ ತೀರ್ಮಾನದಲ್ಲಿನ ಅಂಶಗಳನ್ನು ಸಹ ಗಣನೆಗೆ ತೆಗೆದುಕೊಂಡು ಸದರಿ ಪವರ್‌ಗ್ರಿಡ್ ಕಾಮಗಾರಿಯ ಹೆಚ್‌ಪಿಟಿ ಲೈನ್ ಹಾದು ಹೋಗಿರುವ ಜಮೀನುಗಳಿಗೆ ದಿನಾಂಕ: 08.08.2014 ರಂದು ಈ ಪ್ರಾಧಿಕಾರದಿಂದ ನಿಗದಿಪಡಿಸಿದ್ದ ಪರಿಹಾರವನ್ನು ಪರಿಷ್ಕರಿಸುವುದು ಸೂಕ್ತವೆಂದು ತೀರ್ಮಾನಿಸಿ ಈ ಕೆಳಗಿನಂತೆ ಆದೇಶಿಸಲಾಗಿದೆ.

## ಆದೇಶ


ದೊಡ್ಡಬಳ್ಳಾಪುರ ತಾಲ್ಲೂಕು ಸಾಸಲು ಹೋಬಳಿ ಬೈಯ್ಯಪ್ಪನಹಳ್ಳಿ ಗ್ರಾಮದಲ್ಲಿ ಪವರ್‌ಗ್ರಿಡ್ ಕಾಮಗಾರಿಯ ಹೆಚ್‌ಪಿಟಿ ಲೈನ್ ಹಾದು ಹೋಗಿರುವ ಜಮೀನುಗಳಿಗೆ ಮೇಲ್ಕಂಡ ಮಾರ್ಗಸೂಚಿ ಬೆಲೆಯಲ್ಲಿ ನಿಗದಿಪಡಿಸಿರುವ ಖುಷ್ಕಿ ತರಿ, ಬಾಗಾಯ್ತು ಜಮೀನುಗಳ ಬೆಲೆಯ ನಾಲ್ಕು ಪಟ್ಟು ಮೊತ್ತದ ಶೇ.15 ರಷ್ಟನ್ನು ಹೆಚ್ಚುವರಿ ಪರಿಹಾರವಾಗಿ ಪರಿಷ್ಕರಿಸಿ ನಿಗದಿಪಡಿಸಲಾಗಿದೆ. ಅರ್ಜಿದಾರರ ಜಮೀನುಗಳು ಹಾಗೂ ಸದರಿ ಗ್ರಾಮದಲ್ಲಿ ಮೇಲ್ಕಂಡ ಕಾಮಗಾರಿಯ ಹಾದುಹೋಗಿರುವ ಎಲ್ಲಾ ಜಮೀನುಗಳ ತರಹೆಯ ಬಗ್ಗೆ ಮತ್ತು ಎಷ್ಟು ವಿಸ್ತೀರ್ಣವನ್ನು ಸದರಿ ಕಾಮಗಾರಿಗೆ ಉಪಯೋಗಿಸಿಕೊಳ್ಳಲಾಗಿದೆ ಎಂಬ ಬಗ್ಗೆ ತಹಶೀಲ್ದಾರ್‌ರವರು ಮೋಜಿನಿದಾರರ ಮುಖಾಂತರ ಅಳತೆ ಮಾಡಿಸಿ ಕರಾರುವಕ್ಕಾದ ವಿಸ್ತೀರ್ಣದ ಬಗ್ಗೆ ಮತ್ತು ಜಮೀನಿನ ತರಹೆಯ ಬಗ್ಗೆ ಪ್ರತಿವಾದಿಗಳಿಗೆ ನಕಾಶೆ ಮತ್ತು ಪಹಣಿ ಪ್ರತಿಯೊಂದಿಗೆ ವರದಿಯನ್ನು ನೀಡತಕ್ಕದ್ದು. ತಹಶೀಲ್ದಾರ್‌ರವರು ನೀಡುವ ವರದಿಯನ್ನಾಧರಿಸಿ ಪ್ರತಿವಾದಿಗಳು ಮೇಲ್ಕಂಡಂತೆ ಪರಿಷ್ಕರಿಸಿದ ದರದಲ್ಲಿ ಲೆಕ್ಕಾಚಾರ ಮಾಡಿ ಪರಿಹಾರದ ಹಣವನ್ನು ಪಾವತಿಸುವ ಬಗ್ಗೆ ಕೂಡಲೇ ಕ್ರಮ ತೆಗೆದುಕೊಳ್ಳಲು ಆದೇಶಿಸಲಾಗಿದೆ.

  
ಜಿಲ್ಲಾಧಿಕಾರಿ,

ಬೆಂಗಳೂರು ಗ್ರಾಮಾಂತರ ಜಿಲ್ಲೆ.

ಪ್ರತಿಯನ್ನು :

1. ಶ್ರೀ ಸತೀಶ್ ಕಡತನಮಲೆ, ಅರ್ಜಿದಾರರ ಪರ ವಕೀಲರು, ಬೆಂಗಳೂರು ರವರಿಗೆ.
2. ಡೆಪ್ಯೂಟಿ ಜನರಲ್ ಮ್ಯಾನೇಜರ್, ಪವರ್‌ಗ್ರಿಡ್ ಕಾರ್ಪೊರೇಷನ್ ಆಫ್ ಇಂಡಿಯಾ ಲಿ., ಸದರನ್ ಟ್ರಾನ್ಸ್ಮಿಷನ್ ಸಿಸ್ಟಂ-11 ಹೆಚ್‌ಕ್ಯೂ ಪ್ರಗತಿ ಮಹಾಲಕ್ಷ್ಮಿ, ಸೌತ್‌ಬ್ಲಾಕ್, ನಂ.62, 3ನೇ ಕ್ರಾಸ್, ಎಂಇಐ ರಸ್ತೆ, ಇಂಡಸ್ಟ್ರಿಯಲ್ ಸಬರ್ಬ್, ಯಶವಂತಪುರ, ಬೆಂಗಳೂರು-22 ರವರಿಗೆ ಸೂಕ್ತ ಕ್ರಮಕ್ಕಾಗಿ.
3. ತಹಶೀಲ್ದಾರ್, ದೇವನಹಳ್ಳಿ ತಾಲ್ಲೂಕು ರವರಿಗೆ ರವಾನಿಸುತ್ತಾ, ಮೇಲ್ಕಂಡ ಆದೇಶದಲ್ಲಿ ತಿಳಿಸಿರುವಂತೆ ಪವರ್‌ಗ್ರಿಡ್ ಹೆಚ್‌ಪಿಟಿ ಲೈನ್ ಹಾದುಹೋಗಿರುವ ದೊಡ್ಡಬಳ್ಳಾಪುರ ತಾಲ್ಲೂಕು ತೂಬಗೆರೆ ಹೋಬಳಿ ಬೈಯ್ಯಪ್ಪನಹಳ್ಳಿ ಗ್ರಾಮದ ಎಲ್ಲಾ ಜಮೀನುಗಳನ್ನು ಮೋಜಿನಿದಾರರ ಮುಖಾಂತರ ಅಳತೆ ಮಾಡಿಸಿ ನಕಾಶೆ ಹಾಗೂ ಪಹಣಿ ಪ್ರತಿಯೊಂದಿಗೆ ಡೆಪ್ಯೂಟಿ ಜನರಲ್ ಮ್ಯಾನೇಜರ್, ಪವರ್‌ಗ್ರಿಡ್ ಕಾರ್ಪೊರೇಷನ್ ಆಫ್ ಇಂಡಿಯಾ ಲಿ., ರವರಿಗೆ ತುರ್ತಾಗಿ ನೀಡುವ ಬಗ್ಗೆ ಕ್ರಮವಹಿಸಲು ತಿಳಿಸಿದೆ.

  
ಜಿಲ್ಲಾಧಿಕಾರಿ,  
ಬೆಂಗಳೂರು ಗ್ರಾಮಾಂತರ ಜಿಲ್ಲೆ

  
ಜಿಲ್ಲಾಧಿಕಾರಿ,  
ಬೆಂಗಳೂರು ಗ್ರಾಮಾಂತರ ಜಿಲ್ಲೆ



11C2600035A89F0

ಗೃಹ ಸಮೂಹ 2  
ಖಾಸಗಿ ಮನೆಗಳು


ರೇಕಾರ್ಡ್ ಆಫ್ ಶೈಟ್ಸ್, ಗೇಜೆಟ್ ಮತ್ತು ಪಬ್ಲಿಕ್ ರಿಟ್ರಿಕ್ ಫಾರಂ ನಂ.02

Print Page No: 4/1  
Valid from 11/05/2016 16:04:00 To Till:Date

1. ಸರ್ಕಾರಿ ಸಂಖ್ಯೆ	3. ಪ್ರಾಧಿಕಾರ:		4. ಕಂದಾಯ:		5. ಸಾಂಸ್ಕೃತಿಕ:		6. ಪಟ್ಟಿ	7. ಮರಗಲ ಸಂಖ್ಯೆ	8. ಶೈಟ್ ಲಾನ್ಡ್ ನ್ಯಾನ್ಸಿನ ವಾಣಿಜ್ಯ ಪರಿಷ್ಕರಣೆ	9. ಶೈಟ್ ಲಾನ್ಡ್ ನ್ಯಾನ್ಸಿನ ವಾಣಿಜ್ಯ ಪರಿಷ್ಕರಣೆ	10. ಶೈಟ್ ಲಾನ್ಡ್ ನ್ಯಾನ್ಸಿನ ವಾಣಿಜ್ಯ ಪರಿಷ್ಕರಣೆ	11. ಶೈಟ್ ಲಾನ್ಡ್ ನ್ಯಾನ್ಸಿನ ವಾಣಿಜ್ಯ ಪರಿಷ್ಕರಣೆ	12. ಶೈಟ್ ಲಾನ್ಡ್ ನ್ಯಾನ್ಸಿನ ವಾಣಿಜ್ಯ ಪರಿಷ್ಕರಣೆ	13. ಶೈಟ್ ಲಾನ್ಡ್ ನ್ಯಾನ್ಸಿನ ವಾಣಿಜ್ಯ ಪರಿಷ್ಕರಣೆ	14. ಶೈಟ್ ಲಾನ್ಡ್ ನ್ಯಾನ್ಸಿನ ವಾಣಿಜ್ಯ ಪರಿಷ್ಕರಣೆ	15. ಶೈಟ್ ಲಾನ್ಡ್ ನ್ಯಾನ್ಸಿನ ವಾಣಿಜ್ಯ ಪರಿಷ್ಕರಣೆ	
	1. ಸರ್ಕಾರಿ ಸಂಖ್ಯೆ	2. ಸರ್ಕಾರಿ ಸಂಖ್ಯೆ	(ಅ) ಭೂ ಕಂದಾಯ	(ಬಿ) ಭೂ ಕಂದಾಯ	(ಕ) ಭೂ ಕಂದಾಯ	(ಡಿ) ಭೂ ಕಂದಾಯ											1. ಸರ್ಕಾರಿ ಸಂಖ್ಯೆ
92	4,01,500.00	0,10,000.00	0,10,000.00	1,16,000.00	2,15,000.00	0.00	0.00	0.00	0.00	2,15,000.00	75	MR 125/2015-2016	09/05/2016	ಬಿ. ಶಾರದಮ್ಮ, ಶೈಟ್ ಸಿ ನಾಗಯ್ಯ			
2. ಹಾಗೂ	6					1.22											
5. ವಾಣಿಜ್ಯ ಪರಿಷ್ಕರಣೆ	7. ಮರಗಲ ಸಂಖ್ಯೆ																
ಕೆಂಪುಮಿಶ್ರ	ಪೆಪರು	ಸಂಖ್ಯೆ	ಶ. ಸಂಖ್ಯೆ	ಮುಖಾಂತರ	ಹಣಕಾಸು	ಬಾಗಾಯ್ತು	ಒಟ್ಟು										
6. ಹಾಗೂ																	
ನರ್ಕಾಡಿ																	
12. ಸಾಂಸ್ಕೃತಿಕ ಮತ್ತು ಗೇಜೆಟ್ ವಿವರಗಳು	493																
ವರ್ಷ	ಮಕ್ಕ, ಉ	3	4	5	6	7	8	9	10	11	12	13	14	15			
2020-2021	ಮುಂಗಡ	✓															
2020-2021	ಕಿಂಗಡ																
2020-2021	ಶೇಷಕಾಲದ																

RTC DIGITALLY SIGNED BY : SOWMYA S ON 7/6/2020 4  
 ಗೃಹ ಸಮೂಹ 2  
 ಖಾಸಗಿ ಮನೆಗಳು  
 11C2600035A89F0  
 Citizen may register their Aadhaar number and mobile number at www.landrecords.karnataka.gov.in to get SMS alerts about mutations on agricultural lands  
 9:34 ಸಮಿತಿ ದಾಖಲೆ ಸ್ವೀಕೃತವಾದ ಕಾರಣ, ಉಪಾಧಿಕಾರಿ ಸಮೂಹದ ಸಂಖ್ಯೆ





# ಮ್ಯುಟೇಶನ್ ರಿಜಿಸ್ಟ್ರಾರ್ ಪ್ರತಿ

ಮುದ್ರಿಸಿದ ದಿನಾಂಕ: 03/05/2017 00:

ಪುಟ ಸಂಖ್ಯೆ: 1

Version: 1.0.0.0

ಜಿಲ್ಲೆ: ಬೆಂಗಳೂರು ಗ್ರಾಮಾಂತರ  
ತಾಲ್ಲೂಕು: ದೊಡ್ಡಬಳ್ಳಾಪುರ  
ಹೋಬಳಿ: ನಾಸಲು  
ಗ್ರಾಮ: ಬೈಯಪ್ಪನಹಳ್ಳಿ

ವಹಿವಾಟು ಸಂಖ್ಯೆ: 43  
ವಹಿವಾಟು ವರ್ಷ: 2015-2016  
M.R.ನಂ: T25

ಮೂಲ: ADLR  
ಬದಲಾವಣೆ ರೀತಿ: ಫೋಡಿ  
ಸ್ವಾಧೀನತೆ ರೀತಿ: ವಿಭಜನೆ  
ಸಂಖ್ಯೆ: 21020813653087  
ದಿನಾಂಕ: 03/05/2017

## ಈಗಿನ (ಸರ್ಕಾರಿ) ಸ್ವಾಧೀನತೆ ಪಟ್ಟಿ

ಸರ್ವೆ ನಂಬರು	ಖೇತುವಾರು ವಿಸ್ತೀರ್ಣ ವಿವರ	ಭೂಕಂದಾಯ ವಿವರ	ಪಟ್ಟಾ	ಮಣ್ಣಿನ ನಮೂನೆ	ಪರಾ
92/12	ಒಟ್ಟು: 4.35.00.00 ಖರಾಬ್(ಅ): 0.10.00.00 ಖರಾಬ್(ಬ): 1.16.00.00	ಕಂದಾಯ: 1.65 ಜೂಡಿ: 0.00 ಸೆನ್ಸು: 0.00 ನೀರಿನ ದರ: 0.00	ಸರ್ಕಾರಿ	ಕೆಂಪುಮಿಶ್ರ	

## ಹೊಸ ಸರ್ವೆ ನಂಬರಿನ ವಿವರ

ಸರ್ವೆ ನಂಬರು	ಖೇತುವಾರು ವಿಸ್ತೀರ್ಣ ವಿವರ	ಭೂಕಂದಾಯ ವಿವರ	ಪಟ್ಟಾ	ಮಣ್ಣಿನ ನಮೂನೆ	ಪರಾ
92/12	ಒಟ್ಟು: 0.34.00.00 ಖರಾಬ್(ಅ): ಖರಾಬ್(ಬ):	ಕಂದಾಯ: 0.43 ಜೂಡಿ: 0.00 ಸೆನ್ಸು: 0.00 ನೀರಿನ ದರ: 0.00	ಸರ್ಕಾರಿ	ಕೆಂಪುಮಿಶ್ರ	
92/16	ಒಟ್ಟು: 4.01.00.00 ಖರಾಬ್(ಅ): 0.10.00.00 ಖರಾಬ್(ಬ): 1.16.00.00	ಕಂದಾಯ: 1.22 ಜೂಡಿ: 0.00 ಸೆನ್ಸು: 0.00 ನೀರಿನ ದರ: 0.00	ಸರ್ಕಾರಿ	ಕೆಂಪುಮಿಶ್ರ	

## ಹೊಸ ಸರ್ವೆ ನಂಬರಿನಲ್ಲಿ ಸ್ವಾಧೀನದಾರರು ಮತ್ತು ಅವರ ವಿಸ್ತೀರ್ಣ

ಹೊಸ ಸರ್ವೆ ನಂಬರು	ಸ್ವಾಧೀನದಾರರ ಹೆಸರು	ಸ್ವಾಧೀನದಾರರ ವಿಸ್ತೀರ್ಣ
92/12	ಕೆ.ಆರ್.ಪುಟ್ಟಮ್ಮ ಕೋಂ ಲೇಟ್.ರಾಮಯ್ಯ	0.34.00.00
92/16	ಬಿ.ಶಾರದಮ್ಮ ಕೋಂ ಸಿ ನಾಗಯ್ಯ	2.15.00.00



ಮ್ಯುಟೇಶನ್ ಆದೇಶದ ವಿವರ:  
ಪ್ರಯುಕ್ತ ಮ್ಯುಟೇಶನ್  
ಅಂಗೀಕರಿಸಿದೆ.

ಮೊಕ್ಕಾಂ:  
ಮ್ಯುಟೇಶನ್ ಆದೇಶದ ದಿನಾಂಕ:

ದೊಡ್ಡಬಳ್ಳಾಪುರ  
09/05/2016



ಸಹಿ:-  
ರಾಜಸ್ವ ನಿರೀಕ್ಷಕರು  
ತಾಲ್ಲೂಕು ದೊಡ್ಡಬಳ್ಳಾಪುರ



# ಮ್ಯುಟೇಶನ್ ರಿಜಿಸ್ಟರ್ ಪ್ರತಿ

ಮುದ್ರಿಸಿದ ದಿನಾಂಕ: 10/2017 00:00

ಪುಟ ಸಂಖ್ಯೆ: 2

Version: 1.0.0.0

ಜಿಲ್ಲೆ: ಬೆಂಗಳೂರು ಗ್ರಾಮಾಂತರ  
ತಾಲ್ಲೂಕು: ದೊಡ್ಡಬಳ್ಳಾಪುರ  
ಹೋಬಳಿ: ನಾಸಲು  
ಗ್ರಾಮ: ಬೈಯಪ್ಪನಹಳ್ಳಿ

ವಹಿವಾಟು ಸಂಖ್ಯೆ: 43  
ವಹಿವಾಟು ವರ್ಷ: 2015-2016  
M.R.ನಂಬರ್: T25

ಮೂಲ: ADLR  
ಬದಲಾವಣೆ ರೀತಿ: ಫೋಡಿ  
ಸ್ವಾಧೀನತೆ ರೀತಿ: ವಿಭಜನೆ  
ಸಂಖ್ಯೆ: 21020813653087  
ದಿನಾಂಕ: 03/05/2017 ಉತ್ತರಿಸಿದ ವ:

## ದೃಢೀಕೃತ ಪ್ರತಿ

ರಶೀದಿ ಸಂಖ್ಯೆ: 444499

T21025000062852

ಮೊತ್ತ: 15/-

ಗ್ರಾಮ ಲೆಕ್ಕಿಗರು

ಅ.ಸ. ಗೋಪಾಲಕೃಷ್ಣ  
ಪತ್ರ ಬಹುಗಾರರು

ಬೆಂಗಳೂರು ಪರವಾನಗಿ ಸಂಖ್ಯೆ: 10/2010-1  
ಇಳವಡಿಸಿದ ಕಛೇರಿ ರಸ್ತೆ, ಬೀದರಬೀದಿ.

RNI No. KARBIL/2001/47147



# ಕರ್ನಾಟಕ ರಾಜ್ಯ

ಅಧಿಕೃತವಾಗಿ ಪ್ರಕಟಿಸಲಾದುದು  
ಜಿಲ್ಲಾ ಪಂಚಾಯತ್

ಭಾಗ - III Part - III	ಬೆಂಗಳೂರು, ಮಂಗಳವಾರ, ಜನವರಿ ೧, ೨೦೧೯ (ಪುಷ್ಯ ೧೧, ಶಕ ವರ್ಷ ೧೯೪೦) Bengaluru, Tuesday, January 1, 2019 (Pushya 11, Shaka Varsha 1940)	ನಂ. ೬ No. 6
-------------------------	---	----------------

ನೋಂದಣಿ ಮತ್ತು ಮುದ್ರಾಂಕ ಇಲಾಖೆ  
ಅಧಿಸೂಚನೆ

ಸಂಖ್ಯೆ: ನೋ.ಮು/ಸಿವಿ/485/2017-18, ಬೆಂಗಳೂರು, ದಿನಾಂಕ: 05-12-2018.

ವಿಷಯ: ಬೆಂಗಳೂರು ಗ್ರಾಮಾಂತರ ಜಿಲ್ಲಾ ನೋಂದಣಿ ಕಛೇರಿ ವ್ಯಾಪ್ತಿಯ ಸ್ಥಿರಾಸ್ತಿಗಳ ನೋಂದಣಿಗಾಗಿ, ಮಾರುಕಟ್ಟೆ ಮೌಲ್ಯ ಮಾರ್ಗಸೂಚಿಯ ಬದಲಾವಣೆಯ ಕುರಿತು.

- ಉಲ್ಲೇಖ: 1) ಅಧಿಸೂಚನೆ ಸಂಖ್ಯೆ: ನೋ.ಮು/ಸಿವಿ/485/2017-18, ದಿನಾಂಕ: 29-08-2018  
2) ಕೇಂದ್ರ ಮೌಲ್ಯ ಮಾಪನ ಸಮಿತಿ ಸಭೆಯ ನಡವಳಿ ಸಂಖ್ಯೆ: ನೋ.ಮು/ಸಿವಿ/485/2017-18, ದಿನಾಂಕ: 29-09-2018.

1. ಬೆಂಗಳೂರು ಗ್ರಾಮಾಂತರ ಜಿಲ್ಲಾ ನೋಂದಣಿ ಕಛೇರಿಯ ವ್ಯಾಪ್ತಿಯ ಸ್ಥಿರಾಸ್ತಿಗಳ ಅಂದಾಜು ಸರಾಸರಿ ಮಾರುಕಟ್ಟೆ ಮೌಲ್ಯ ಮಾರ್ಗಸೂಚಿ ದರಗಳನ್ನು ಪರಿಷ್ಕರಿಸಿ ಹೊರಡಿಸಿದ ಉಲ್ಲೇಖ(1)ರ ಅಧಿಸೂಚನೆಯನ್ನು ಸಾರ್ವಜನಿಕ ಆಕ್ಷೇಪಣೆ/ಸಲಹೆ/ಸೂಚನೆಗಳಿಗಾಗಿ ಕರ್ನಾಟಕ-ಕಾಟಕ್ ಪತ್ರಿಕೆಯಲ್ಲಿ ಭಾಗ-III, ಸಂಖ್ಯೆ: 1296, ದಿನಾಂಕ: 29-08-2018 ರಲ್ಲಿ ಹೊರಡಿಸಿದ ದಿನಾಂಕ ದಿಂದ 15 ದಿನಗಳೊಳಗಾಗಿ ಆಕ್ಷೇಪಣೆ/ಸಲಹೆ/ಸೂಚನೆಗಳನ್ನು ಸಲ್ಲಿಸುವಂತೆ ಪ್ರಕಟಿಸಲಾಗಿತ್ತು.

2. ಸದರಿ ರಾಜ್ಯ ಪತ್ರವನ್ನು ಸಾರ್ವಜನಿಕರಿಗೆ ಲಭ್ಯವಾಗಿರುವಂತೆ ಸೂಕ್ತ ಕ್ರಮ ಕೈಗೊಳ್ಳಲಾಗಿತ್ತು. ಅಲ್ಲದೆ ಉಲ್ಲೇಖ(2)ರ ದಿನಾಂಕ: 29-09-2018 ರಂದು ನಡೆದ ಕೇಂದ್ರ ಮೌಲ್ಯಮಾಪನ ಸಮಿತಿಯ ಸಭೆಯಲ್ಲಿ ಸಾರ್ವಜನಿಕರಿಂದ ಸ್ವೀಕೃತವಾದ ಆಕ್ಷೇಪಣೆ/ಸಲಹೆ/ಸೂಚನೆಗಳನ್ನು ಕೂಲಂಸುಷವಾಗಿ ಪರಿಶೀಲಿಸಿ ಅಂತಿಮಗೊಳಿಸಲಾಗಿದೆ.

3. ಕರ್ನಾಟಕ ಮುದ್ರಾಂಕ ಕಾಯ್ದೆ 1957ರ ಸೆಕ್ಷನ್ 45-ಬಿ ಮತ್ತು ಕರ್ನಾಟಕ ಮುದ್ರಾಂಕ/ (ಆಸ್ತಿಯ ಅಂದಾಜು ಸರಾಸರಿ ಮಾರುಕಟ್ಟೆ ಮೌಲ್ಯ ಮಾರ್ಗಸೂಚಿಯ ಪರಿಷ್ಕರಣೆ ಮತ್ತು ಪ್ರಕಟಣೆಗಾಗಿ ಕೇಂದ್ರ ಮೌಲ್ಯ ಮಾಪನ ಸಮಿತಿಯ ರಚನೆ) ಅಧಿನಿಯಮಗಳು 2003ರ ಅಧಿನಿಯಮ 7(3)ರಲ್ಲಿ ಪ್ರದತ್ತವಾದ ಅಧಿಕಾರವನ್ನು ಚಲಾಯಿಸಿ ಕೇಂದ್ರ ಮೌಲ್ಯ ಮಾಪನ ಸಮಿತಿಯು ಸ್ಥಿರಾಸ್ತಿಗಳ ಅಂದಾಜು ಸರಾಸರಿ ಮಾರುಕಟ್ಟೆ ಮೌಲ್ಯ ಮಾರ್ಗಸೂಚಿಯ ದರಗಳನ್ನು ಈ ಷೂಲಕ ಪರಿಷ್ಕರಿಸಿ ಪ್ರಕಟಿಸಲಾಗಿದೆ. ಸದರಿ ಮಾರ್ಗಸೂಚಿ ದರಗಳು ಅನುಬಂಧದಲ್ಲಿರುವ ಬೆಂಗಳೂರು ಗ್ರಾಮಾಂತರ ಜಿಲ್ಲೆಯ ವ್ಯಾಪ್ತಿಯಲ್ಲಿ ಬರುವ ಕೆಳಗೆ ಪಟ್ಟಿಮಾಡಿರುವ ಉಪನೋಂದಣಿ ಕಛೇರಿ ವ್ಯಾಪ್ತಿಗೆ ಒಳಪಡುವ ಸ್ಥಿರಾಸ್ತಿಗಳು ಮತ್ತು ಕಟ್ಟಡಗಳಿಗೆ ಅನ್ವಯಿಸುತ್ತದೆ. ಈ ಅಧಿಸೂಚನೆಯು 2018-19 ನೇ ಸಾಲಿಗೆ "ದಿನಾಂಕ: 01-01-2019 ರಿಂದ" ಮುಂದಿನ ಆದೇಶವರೆಗೆ ಜಾರಿಯಲ್ಲಿರುತ್ತದೆ.

4. ಈ ಕೆಳಕಂಡ 4 ಉಪ ನೋಂದಣಿ ಕಛೇರಿಗಳ ವ್ಯಾಪ್ತಿಯಲ್ಲಿ ಬರುವ ಸ್ಥಿರಾಸ್ತಿಗಳ ಮಾರುಕಟ್ಟೆ ಮೌಲ್ಯ ಮಾರ್ಗಸೂಚಿ, ಕಟ್ಟಡಗಳಿಗೆ ಅನ್ವಯಿಸುವಂತೆ ದರಗಳು ಹಾಗೂ ರೆಡಿ ರೆಕ್ರೂಅನ್ನು ಶ್ರಮವಾಗಿ ಅನುಬಂಧ 1, 2 ಮತ್ತು ಅನುಬಂಧ 3 ರಲ್ಲಿ ಪ್ರಕಟಿಸಲಾಗಿದೆ.

ಕ್ರ.ಸಂ	ಉಪನೋಂದಣಿ ಕಛೇರಿಯ ಹೆಸರು	ಪುಟ ಸಂಖ್ಯೆ
1.	ನಲಮಂಗಲ ಉಪನೋಂದಣಿ ಕಛೇರಿ	11-94
2.	ದೊಡ್ಡಬಳ್ಳಾಪುರ ಉಪನೋಂದಣಿ ಕಛೇರಿ ✓	95-147
3.	ದೇವನಹಳ್ಳಿ ಉಪನೋಂದಣಿ ಕಛೇರಿ	148-354
4.	ಹೊಸಕೋಟೆ ಉಪನೋಂದಣಿ ಕಛೇರಿ	355-453

ಅಧ್ಯಕ್ಷರು, ಕೇಂದ್ರ ಮೌಲ್ಯ ಮಾಪನ ಸಮಿತಿ, ಬೆಂಗಳೂರು ಇವರ ಆದೇಶದ ಮೇರೆಗೆ,

ಬಿ.ಎಸ್. ಶ್ರೀಧರ್

ಸದಸ್ಯ ಕಾರ್ಯದರ್ಶಿ

ಕೇಂದ್ರ ಮೌಲ್ಯ ಮಾಪನ ಸಮಿತಿ, ಬೆಂಗಳೂರು.



ಕ್ರ. ಸಂ	ಹೋಬಳಿ/ ಗ್ರಾಮ/ ಪ್ರದೇಶ	Hobli/ Village/ Area	ಖುಕ್ಕಿ	ತರ	ಬಾಗಾಯ್ತು	ಸ್ಥಳೀಯ ಸಂಸ್ಥೆ ವಸತಿ ನಿರ್ಮಾಣ ದರ	ಸ್ಥಳೀಯ ಸಂಸ್ಥೆ ವಸತಿ ನಿರ್ಮಾಣ ದರ	ಸ್ಥಳೀಯ ಸಂಸ್ಥೆ ವಸತಿ ನಿರ್ಮಾಣ ದರ	ಸ್ಥಳೀಯ ಸಂಸ್ಥೆ ವಸತಿ ನಿರ್ಮಾಣ ದರ
1			3	4	4	15			
733	ಜಾಲಗೆರೆ	Jalagere	7	7	8	1100	1100	1100	2400
734	ಜ್ಯೋತಿಪುರ	Jyotipura	7	7	8	1100	1100	1100	2400
735	ತೋಡಲಬಂಡೆ	Todalabande	7	7	8	1100	1100	1100	2400
736	ತಂಬಗಾನಹಳ್ಳಿ	Tambenahalli	7	7	8	1100	1100	1100	2400
737	ಯಾಕಾರಹಳ್ಳಿ	Yakarahalli	7	7	8	1100	1100	1100	2400
738	ದಡಿಘಟ್ಟಮಡಗು	Dadighattamadagu	7	7	8	1100	1100	1100	2400
739	ದೇವಪಾಲ	Devapala	8	8	9	1100	1100	1100	2400
740	ಅ) ಮುಖ್ಯರಸ್ತೆಗೆ ಅಭಿಮುಖವಾಗಿರುವ ಸರ್ವೆ ಸಂಬಂಧಗಳು 30, 31, 32, 33, 35, 38, 37, 39, 40, 26, 27, 28, 45, 48, 43, 52, 53, 54, 57, 56		11	12	13	1100	1100	1100	2400
741	ತೇಕಲಹಳ್ಳಿ	Tekalahalli	7	8	9	1100	1100	1100	2400
742	ನರಸಾಪುರ	Narasapura	8	8	9	1100	1100	1100	2400
743	ಪುರ	Pura	7	7	8	1100	1100	1100	2400
744	ಬೊಮ್ಮನಹಳ್ಳಿ	Bommanahaali	8	8	9	1100	1100	1100	2400
745	ಆ) ಮುಖ್ಯರಸ್ತೆಗೆ ಅಭಿಮುಖವಾಗಿರುವ ಸರ್ವೆ ಸಂಬಂಧಗಳು 13, 14, 15,		10	11	12				
746	ಬೆನಕಿನಮಡಗು	Benakinamadagu	7	7	8	1100	1100	1100	2400
747	ಬಂಕೇನಹಳ್ಳಿ	Bankenahalli	8	8	9	1100	1100	1100	2400
748	ಬೈರಾಪುರ	Byrapura	8	8	9	1100	1100	1100	2400
749	ಬೈಯ್ಯಪ್ಪನಹಳ್ಳಿ	Byappanahalli	8	8	10	1100	1100	1100	2400
750	ಭಕ್ತರಹಳ್ಳಿ	Bhaktarahalli	8	8	9	1100	1100	1100	2400
751	ಬನವತಿ	Banavati	8	8	9	1100	1100	1100	2400
752	ಬ್ಯಾರಹಳ್ಳಿ	Bydarahalli	8	8	9	1100	1100	1100	2400
753	ಮಾಕಳಿ	Makali	8	8	9	1100	1100	1100	2400

ಕ್ರ ಸಂ	ಹೋಬಳಿ/ ಗ್ರಾಮ/ ಪ್ರದೇಶ	Hobil/ Village/ Area	ಮಿಚ್ಚಿ	ತರ	ಜ್ಞಾನಿಯರು	ಶೈಲಿಯ ಸಂಖ್ಯೆ ಮತ್ತು ನಿವೇಶನ ವರ್ಗ	ಸಿಬ್ಬಂದಿ ಪ್ರಾಧಿಕಾರದ ಅಧಿಕಾರಿಗಳ ಸಂಖ್ಯೆ
754	ಮಲ್ಲಸಂದ್ರ	Mallasandra	10	11	12	1100	2400
755	ಅ) ಮುಖ್ಯರಸ್ತೆಗೆ ಅಭಿಮುಖವಾಗಿರುವ ಸರ್ವೆ ನಂಬರುಗಳು 55/L. 55/2		12	14	16	1100	
756	ಪುಲ್ಕೇನಹಳ್ಳಿ	Maillegowdanahalli	8	8	9	1100	2400
757	ಪುಲ್ಕೇನಹಳ್ಳಿ	Machenahalli	7	7	8	1100	2400
758	ಯರಮುದ್ದನಹಳ್ಳಿ	Yaramuddenhalli	8	8	9	1100	2400
759	ಅ) ಮುಖ್ಯರಸ್ತೆಗೆ ಅಭಿಮುಖವಾಗಿರುವ ಸರ್ವೆ ನಂಬರುಗಳು 6,7,8,9,10,13,14,		10	11	12	1100	2400
760	ಲಿಂಗಧೀರನಹಳ್ಳಿ	Lingadhiranahalli	7	7	8	1100	2400
761	ಅ) ಮುಖ್ಯರಸ್ತೆಗೆ ಅಭಿಮುಖವಾಗಿರುವ ಸರ್ವೆ ನಂಬರುಗಳು 32,40		10	11	12		
762	ಲಿಂಗನಹಳ್ಳಿ ಕೆ.ಜಿ	Linganhalli KG	7	7	9	1100	2400
763	ವಾಬಸಂದ್ರ	Vabasandra	7	7	8	1100	2400
764	ಅಕ್ಕೇನಹಳ್ಳಿ	Lakkenahalli	7	7	8	1100	2400
765	ಒಜೇನಹಳ್ಳಿ	Ojenahalli	7	7	8	1100	2400
766	ಅ) ಮುಖ್ಯರಸ್ತೆಗೆ ಅಭಿಮುಖವಾಗಿರುವ ಸರ್ವೆ ನಂಬರುಗಳು 41,42,34,35,36,50,51, 52,43		8	8	9		
767	ಉಜ್ಜಿನಿ	Ujjini	6	6	7	1100	2400
768	ಅ) ಮುಖ್ಯರಸ್ತೆಗೆ ಅಭಿಮುಖವಾಗಿರುವ ಸರ್ವೆ ನಂಬರುಗಳು 92, 93, 94, 97, 98, 96, 99, 103, 104, 105, 106, 110, 111, 112		8	8	9	1100	2400
769	ಶ್ರೀರಾಮನಹಳ್ಳಿ	Sriramanahalli	8	8	9	1100	2400
770	ಅ) ಮುಖ್ಯರಸ್ತೆಗೆ ಅಭಿಮುಖವಾಗಿರುವ ಸರ್ವೆ ನಂಬರುಗಳು 22		10	11	12		
771	ಶಿಂಗೇನಹಳ್ಳಿ	Shingenahalli	7	7	8	1100	2400
772	ಅ) ಮುಖ್ಯರಸ್ತೆಗೆ ಅಭಿಮುಖವಾಗಿರುವ ಸರ್ವೆ ನಂಬರುಗಳು 26		8	8	9	1100	2400
773	ಸಾಸಲು	Sasalu	8	8	9	1100	2400
774	ಅ) ಮುಖ್ಯರಸ್ತೆಗೆ ಅಭಿಮುಖವಾಗಿರುವ ಸರ್ವೆ ನಂಬರುಗಳು 53, 38		10	11	12		
775	ಸೊಣ್ಣೇನಹಳ್ಳಿ	Sonnenahalli	7	7	8	1100	2400


ಕ್ರ ಸಂ	ಹೋಬಳಿ/ ಗ್ರಾಮ/ ಪ್ರದೇಶ	Hobli/ Village/ Area	ಮಿತ್ರಿ		ಶು		ಜಾಗಾಯ್ತು		ಮಕ್ಕಳು ಸಂಖ್ಯೆ ವಾಸ್ತು ನಿರ್ಮಾಣ ಮೌಲ್ಯ		ಸರ್ಕಾರಿ ಪ್ರಾಥಮಿಕ ಶಾಲೆಗಳಲ್ಲಿ ಅನುದಾನದ ಮೌಲ್ಯ	
			ವಾಸ್ತು ನಿರ್ಮಾಣ ಮೌಲ್ಯ	ಪ್ರಾಥಮಿಕ ಶಾಲೆಗಳಲ್ಲಿ	ವಾಸ್ತು ನಿರ್ಮಾಣ ಮೌಲ್ಯ	ಪ್ರಾಥಮಿಕ ಶಾಲೆಗಳಲ್ಲಿ	ವಾಸ್ತು ನಿರ್ಮಾಣ ಮೌಲ್ಯ	ಪ್ರಾಥಮಿಕ ಶಾಲೆಗಳಲ್ಲಿ	ವಾಸ್ತು ನಿರ್ಮಾಣ ಮೌಲ್ಯ	ಪ್ರಾಥಮಿಕ ಶಾಲೆಗಳಲ್ಲಿ	ವಾಸ್ತು ನಿರ್ಮಾಣ ಮೌಲ್ಯ	ಪ್ರಾಥಮಿಕ ಶಾಲೆಗಳಲ್ಲಿ
			8	8	8	9						
776	ಅ) ಮುಖ್ಯಸ್ಥರಿಗೆ ಅಭಿಮುಖವಾಗಿರುವ ಸರ್ವೆ ನಂಬರುಗಳು 3, 4		7	7	8	8	1100	1100	1100	1100	2400	2400
777	ಸೂಲಕುಂಟೆ	Sulukunte	7	7	8	8	1100	1100	1100	1100	2400	2400
778	ಸುತಹಳ್ಳಿ	Suthahalli	7	7	8	8	1100	1100	1100	1100	2400	2400
779	ಹಾರೋಲನಹಳ್ಳಿ	Harohalli	7	7	8	8	1100	1100	1100	1100	2400	2400
780	ಹೊಸಹಳ್ಳಿ (ಉಜ್ಜಿನಿ)	Hosahalli (ujjini)	11	11	12	12						
781	ಅ) ಮುಖ್ಯಸ್ಥರಿಗೆ ಅಭಿಮುಖವಾಗಿರುವ ಸರ್ವೆ ನಂಬರುಗಳು 101, 102, 103, 104, 105, 106, 107, 108, 109, 110, 111, 112, 113, 99, 79, 77, 78, 74, 80, 81, 82, 83, 84,		7	7	8	8	1100	1100	1100	1100	2400	2400
782	ಹೊಸಕೋಟೆ	Hosakote	7	7	8	8	1100	1100	1100	1100	2400	2400
783	ಹೊಸನಾಗೇನಹಳ್ಳಿ	Hosanagenahalli	7	7	8	8	1100	1100	1100	1100	2400	2400

ಅಧ್ಯಕ್ಷರು, ಕೇಂದ್ರ ಮೌಲ್ಯ ಮಾಪನ ಸಮಿತಿ, ಬೆಂಗಳೂರು ಇವರ ಆದೇಶದ ಮೇರೆಗೆ.

ಬಿ.ಎಸ್. ಶ್ರೀಧರ್

ಸದಸ್ಯ ಕಾರ್ಯದರ್ಶಿ

ಕೇಂದ್ರ ಮೌಲ್ಯ ಮಾಪನ ಸಮಿತಿ, ಬೆಂಗಳೂರು.





ಕರ್ನಾಟಕ ಸರ್ಕಾರ

ಕಂದಾಯ ಇಲಾಖೆ

ಕಾರಿಯವರ ಕಾರ್ಯಾಲಯ, ಬೆಂಗಳೂರು ಗ್ರಾಮಾಂತರ ಜಿಲ್ಲೆ

ಫ್ಯಾಕ್ಸ್: 080-22860220

ದೂರವಾಣಿ: 080-22860412

ಇ-ಮೇಲ್: deo.bangalorer@gmail.com

ಸಂ.ಎಡಿಎಂ.ಮಿಸ್.ಸಿಆರ್.91/13-14

ದಿನಾಂಕ 08-08-2014.

### ಅಧಿಕೃತ ಜ್ಞಾಪನ

ಪಿಷಯ: ಮೆ|| ಪವರ್ ಗ್ರಿಡ್ ಕಾರ್ಪೊರೇಷನ್ ರವರು ಬೆಂಗಳೂರು ಗ್ರಾಮಾಂತರ ಜಿಲ್ಲೆಯಲ್ಲಿ ಹಾದು ಹೋಗುತ್ತಿರುವ 765 ಕೆ.ವಿ. ಮತ್ತು 400 ಕೆ.ವಿ. ಪವರ್ ಲೈನ್‌ಗಳ ಸ್ಥಾಪನೆಗಾಗಿ ರೈತರಿಗೆ ಪರಿಹಾರ ನೀಡುವ ಬಗ್ಗೆ.

ಉಲ್ಲೇಖ: ಈ ಕಛೇರಿಯ ನಡವಳಿ ದಿನಾಂಕ 08-08-2014.

\*\*\*

- 1) ಮೆ|| ಪವರ್ ಗ್ರಿಡ್ ಕಾರ್ಪೊರೇಷನ್ ಇವರು ಬೆಂಗಳೂರು ಗ್ರಾಮಾಂತರ ಜಿಲ್ಲೆಯಲ್ಲಿ ಈ ಕೆಳಕಾಣಿಸಿದ ಪವರ್ ಲೈನ್ ನಿರ್ಮಾಣ ಮಾಡಲು ಉದ್ದೇಶಿಸಿರುತ್ತಾರೆ.
  - i) 400 k.v D/C ಮಧುಗಿರಿ - ಯಲಹಂಕ ಲೈನ್.
  - ii) 765 k.v D/C ಮಧುಗಿರಿ- ಧರ್ಮಪುರಿ (ತಮಿಳುನಾಡು) ಲೈನ್.
- 2) ಈ ಮೇಲ್ಕಾಣಿಸಿದ ಪವರ್ ಲೈನ್ ಹಾದು ಹೋಗುವ ಜಮೀನಿನ ಮಾಲೀಕರು ಹೆಚ್ಚುವರಿ ಪರಿಹಾರ ನೀಡಲು ಒತ್ತಾಯಿಸಿ ಪವರ್ ಲೈನ್ ನಿರ್ಮಾಣ ಮಾಡುವ ಕಾರ್ಯಕ್ಕೆ ತಡೆಯೊಡ್ಡುತ್ತಿದ್ದಾರೆಯೆಂದು ಮೆ||ಪವರ್ ಗ್ರಿಡ್ ಕಾರ್ಪೊರೇಷನ್ ಅಧಿಕಾರಿಗಳು ವರದಿ ಮಾಡಿರುತ್ತಾರೆ.
- 3) ಜಮೀನುಗಳ ಮಾಲೀಕರು, ಕರ್ನಾಟಕ ರಾಜ್ಯ ರೈತ ಸಂಘದ ಪದಾಧಿಕಾರಿಗಳು ಮತ್ತು ಮೆ|| ಪವರ್ ಗ್ರಿಡ್ ಕಾರ್ಪೊರೇಷನ್‌ನ ಅಧಿಕಾರಿಗಳೊಂದಿಗೆ ವಿವಿಧ ದಿನಾಂಕಗಳಲ್ಲಿ ಪರಿಹಾರ ನಿಗದಿಪಡಿಸುವ ಬಗ್ಗೆ ಅನೇಕ ಸಭೆಗಳನ್ನು ನಡೆಸಲಾಗಿರುತ್ತದೆ. ಅಂತಿಮವಾಗಿ ದಿನಾಂಕ 08-08-2014 ರಂದು ನಡೆದ ಸಭೆಯಲ್ಲಿ ಚರ್ಚಿಸಿ, ಜಮೀನುಗಳ ಮಾಲೀಕರುಗಳಿಗೆ ನೀಡಬಹುದಾದ ಪರಿಹಾರದ ಬಗ್ಗೆ ಅಂತಿಮವಾಗಿ ಇತ್ಯರ್ಥಪಡಿಸಲಾಯಿತು.
- 4) ಭೂಮಾಲೀಕರು ಪ್ರಸ್ತಾಪಿಸಿದ ವಿವಿಧ ವಿಷಯಗಳನ್ನು, ವಿದ್ಯುಚ್ಛಕ್ತಿ ಕಾಯ್ದೆ-2003, ಟೆಲಿಗ್ರಾಫ್ ಕಾಯ್ದೆ-1885 ಮತ್ತು ಪವರ್ ಲೈನ್ ಅಳವಡಿಕೆಯ ಅವಶ್ಯಕತೆಯನ್ನು ಪರಿಗಣಿಸಿ ಟೆಲಿಗ್ರಾಫ್ ಕಾಯ್ದೆ 1885ರ ಸೆಕ್ಷನ್-16ರಂತೆ ಈ ಕೆಳಕಾಣಿಸಿದಂತೆ ಆದೇಶ ಮಾಡಲಾಗಿದೆ.
  - (ಎ) ನಾಲ್ಕು ಹಂತಗಳ ಪವರ್ ಲೈನ್ ಅಳವಡಿಕೆಗೆ/ಟ್ರಾವರ್ ನಿರ್ಮಾಣಕ್ಕಾಗಿ ಈ ಕೆಳಕಾಣಿಸಿದಂತೆ ಪರಿಹಾರ ಧನ ನೀಡಲು ತೀರ್ಮಾನಿಸಲಾಯಿತು.



ಕ್ರ. ಸಂ.	ಶೃಂಗೇರಿ ಕ್ಯಾಟಗರಿ	ವಿಸ್ತೀರ್ಣ		ನಿಗದಿಪಡಿಸಲಾದ ಪರಿಹಾರದ ಮೊತ್ತ (ರೂ.ಲಕ್ಷಗಳಲ್ಲಿ)
1	"ಎ" ಕ್ಯಾಟಗರಿ	200 ಚದರ ಮೀಟರ್	0-02 ಗುಂಟೆ	3.50
2	"ಬಿ" ಕ್ಯಾಟಗರಿ	246 ಚದರ ಮೀಟರ್	0-02½ ಗುಂಟೆ	4.00
3	"ಡಿ" ಕ್ಯಾಟಗರಿ	300 ಚದರ ಮೀಟರ್	0-03 ಗುಂಟೆ	5.00
4	"ಇ" ಕ್ಯಾಟಗರಿ	400 ಚದರ ಮೀಟರ್	0-04 ಗುಂಟೆ	6.00

ಪವರ್ ಲೈನ್ ನಿರ್ಮಾಣದ ಹಾಗೆಯಲ್ಲಿ ಬರುವ ಎಲ್ಲಾ ತರಹದ ಮರಗಳನ್ನು ಕ್ಷಮಿಸಿ ಮರಗಳೆಂದು ಪರಿಗಣಿಸಿ ಸರ್ಕಾರ ಸುತ್ತೋಲೆ ಅನ್ವಯ

1. ಪ್ರತಿಯೊಂದು ತೆಂಗಿನ ಮರಕ್ಕೆ ರೂ.16,314/-
2. ಪ್ರತಿಯೊಂದು ಅಡಿಕೆ ಮರಕ್ಕೆ ರೂ.3,728/-
3. ಪ್ರತಿಯೊಂದು ಮಾವಿನ ಮರಕ್ಕೆ ರೂ.27,862/-
4. ಪ್ರತಿಯೊಂದು ಪಲಸಿನ ಮರ ರೂ.14,800/-
5. ಇತರೆ ಮರಗಳಿಗೆ ಸರ್ಕಾರ ನಿಗದಿಪಡಿಸಿದ ದರದಂತೆ ಪರಿಹಾರ ನೀಡುವ ಜೊತೆಗೆ ಶೇ.10% ರಷ್ಟು ಎಕ್ಸ್‌ಗ್ರೇಷಿಯ (ಇ) ಅನುದಾನ ಪೂರ್ವಕ ಪರಿಹಾರ ಪಾವತಿಸಲು

(ಸಿ) ಭೂಮಾಲೀಕರಿಗೆ ಹಾನಿಗೊಳಗಾಗುವ ಮರಗಳು, ಬೆಳೆಗಳಿಗೆ ನೀಡುವ ಪರಿಹಾರದ ಜೊತೆಗೆ ಪವರ್ ಲೈನ್ ಎಳೆಯುವ ಸಮಯದಲ್ಲಿ ಜಮೀನಿಗೆ ಆಗುವ ಹಾನಿ ಬಗ್ಗೆ ಪ್ರತಿ ಎಕರೆ ಜಮೀನಿಗೆ ಅಧಿಕ ಪರಿಹಾರವಾಗಿ ರೂ.2.00 ಲಕ್ಷಗಳು (ಎರಡು ಲಕ್ಷ ಮಾತ್ರ) ಪಾವತಿಸಲು

(ಡಿ) ಪವರ್ ಲೈನ್ ನಿರ್ಮಾಣ ಮತ್ತು ಪವರ್ ಲೈನ್ ಹಾದು ಹೋಗುವ ಜಮೀನಿನಲ್ಲಿ ಬರುವ ಬೋರ್‌ವೆಲ್‌ಗಳಿಗೆ ಹಾನಿಯಾದಲ್ಲಿ ಪಂಚಾಯತ್‌ರಾಜ್ ಇಂಜಿನಿಯರಿಂಗ್ ವಿಭಾಗ ಬೆಂಗಳೂರು ಗ್ರಾಮಾಂತರ ರವರ ಅಂದಾಜಿನಂತೆ ಸೂಕ್ತ ಪರಿಹಾರ ನೀಡಲು ಮೆ||ಪವರ್ ಗ್ರಿಡ್ ಕಾರ್ಪೊರೇಷನ್ ಅಧಿಕಾರಿಗಳಿಗೆ ಸೂಚಿಸಲಾಗಿದೆ.

(ಇ) ಜಂಟಿ ಅಳತೆ ಪ್ರಮಾಣ ಪತ್ರ (ಜೆಎಂಸಿ)

1) ಮೆ||ಪವರ್ ಗ್ರಿಡ್ ಕಾರ್ಪೊರೇಷನ್ ಇವರಿಂದ ಅಳವಡಿಸಲಾಗುತ್ತಿರುವ ಪವರ್‌ಲೈನ್ ಹಾದುಹೋಗುವ ಜಮೀನಿನ ಜಂಟಿ ಮೋಜಣಿ ಮಾಡಿಸಲು ಜಿಲ್ಲಾಧಿಕಾರಿಯವರ ಕಛೇರಿಯಿಂದ ತಂಡವನ್ನು ರಚಿಸಲಾಗುವುದು. ಆದ್ದರಿಂದ ಜಂಟಿ ಮೋಜಣಿಗೆ ನೇಮಕಗೊಂಡ ತಂಡದವರು ಬಂದಾಗ ಜಮೀನು ಮಾಲೀಕರುಗಳು ಅವರ ಜಮೀನಿನ ಸ.ನಂ., ವಿಸ್ತೀರ್ಣ, ಮರಗಳು, ಇತ್ಯಾದಿ ವಿವರಗಳನ್ನು ನೀಡಲು

2) ಜಂಟಿ ಮೋಜಣಿ ಕಾರ್ಯ ನಡೆಸಿದ ನಂತರ ಜೆ.ಎಂ.ಸಿ ಸರ್ವೆಕ್ಷನ್, ಮಾಡತಕ್ಕದ್ದು ಇಲಾಖೆಗಳಿಂದ ನಿಗದಿತ ಪರಿಹಾರವನ್ನು ನಿಗದಿಪಡಿಸಿರುವ ದೃಢೀಕರಣ ಪತ್ರದ ಪ್ರತಿಗಳನ್ನು ಸಂಬಂಧಪಟ್ಟ ಜಮೀನಿನ ರೈತರಿಗೆ ನೀಡಿ ರೈತರಿಂದ ಈ ದಾಖಲೆಯನ್ನು ಪಡೆದಿರುವುದಕ್ಕೆ ಸ್ವೀಕೃತಿ ಪಡೆಯಲು





3) ಪವರ್ ಗ್ರಿಡ್ ಕಾರ್ಪೊರೇಷನ್ ಇವರು ಪವರ್ ಲೈನ್ ಅಳವಡಿಸುವ ಕಾರಿಡಾರ್ ಮಧ್ಯಭಾಗದಿಂದ ಎರಡೂ ಕಡೆ ನಿಗದಿತ ಅಳತೆಗೆ ದೊಂಡರಿ ನಿಗದಿಪಡಿಸಿ ಗುರುತು ಮಾಡಲು

4) ಪವರ್ ಲೈನ್‌ಗಾಗಿ ನಿರ್ಮಾಣ ಮಾಡುವ ಸ್ಥಳ ಮತ್ತು ಪವರ್ ಲೈನ್ ಹಾದುಹೋಗುವ ಜಮೀನಿನ ಮಾಲೀಕರೊಂದಿಗೆ ಜಮೀನಿನಲ್ಲಿಯೇ ಸಮತಿಯವರು ಭಾವಚಿತ್ರಗಳನ್ನು ತೆಗೆಸಿಕೊಳ್ಳತಕ್ಕದ್ದು.

(ಎಫ್) ರೈತರಿಗೆ ಈ ಕೆಳಕಾಣಿಸಿದ ಮೂರು ಹಂತಗಳಲ್ಲಿ ಪರಿಹಾರ ಧನವನ್ನು ವಿತರಿಸಲು  
ಹಂತ-1

ಪ್ರಥಮ ಹಂತದಲ್ಲಿ ಪವರ್ ಲೈನ್ ಟವರ್ ನಿರ್ಮಾಣ ಮಾಡುವ ಸ್ಥಳಕ್ಕೆ ಸಂಬಂಧಿಸಿದ ಜಮೀನಿಗೆ ಮುಂಗಡವಾಗಿ ಕಂಡಿಕೆ 3(ಎ)ರಲ್ಲಿ ವಿವರಿಸಿರುವಂತೆ ಪರಿಹಾರ ನೀಡತಕ್ಕದ್ದು.

ಹಂತ-2


ಎರಡನೇ ಹಂತದಲ್ಲಿ ಮರಗಳು ಮತ್ತು ಬೆಳೆಗಳಿಗೆ ಪರಿಹಾರದ ಹಣ ಪಾವತಿಸತಕ್ಕದ್ದು.

ಹಂತ-3

ಮೂರನೇ ಹಂತದಲ್ಲಿ ಪವರ್ ಲೈನ್ ಹಾದು ಹೋಗುವ ಜಮೀನಿನಲ್ಲಿನ ಬೆಳೆಗಳಿಗೆ ಮತ್ತು ಅಧಿಕ ಪರಿಹಾರ ಪಾವತಿಸಬೇಕಾದಲ್ಲಿ ಸದರಿ ಪರಿಹಾರ ಪಾವತಿಸತಕ್ಕದ್ದು.

ಈ ಮೇಲೆ ವಿವರಿಸಿರುವಂತೆ ದೊಡ್ಡಬಳ್ಳಾಪುರ, ದೇವನಹಳ್ಳಿ ಮತ್ತು ಹೊಸಕೋಟೆ ತಾಲ್ಲೂಕು 400 ಕೆ.ವಿ & 765 ಕೆ.ವಿ ಪವರ್ ಲೈನ್ ಹಾದು-ಹೋಗುವಲ್ಲಿ ಬರುವ ಜಮೀನು ರೈತರಿಗೆ ನಿಯಮಾನುಸಾರ ನಿಗದಿ ಪಡಿಸಿರುವ ಪರಿಹಾರ ಹಣವನ್ನು ನೀಡಲು ಈ ಮೂಲಕ ಸೂಚಿಸಿ ಆದೇಶಿಸಿದೆ.

  
ಜಿಲ್ಲಾಧಿಕಾರಿ

ಬೆಂಗಳೂರು ಗ್ರಾಮಾಂತರ ಜಿಲ್ಲೆ  


ಪ್ರತಿಯನ್ನು:

- 1) AGM, Power Grid Corporation of India Ltd., Yeshwanthpur, Bangalore.
- 2) ಪೊಲೀಸ್ ಅಧೀಕ್ಷಕರು, ಬೆಂಗಳೂರು ಗ್ರಾಮಾಂತರ ಜಿಲ್ಲೆ, ಬೆಂಗಳೂರು ಇವರಿಗೆ ಮಾಹಿತಿಗಾಗಿ ಕಳುಹಿಸಿದೆ.
- 3) ಉಪವಿಭಾಗಾಧಿಕಾರಿ, ದೊಡ್ಡಬಳ್ಳಾಪುರ ಉಪವಿಭಾಗ, ದೊಡ್ಡಬಳ್ಳಾಪುರ.
- 4) ತಹಸೀಲ್ದಾರ್, ದೇವನಹಳ್ಳಿ, ದೊಡ್ಡಬಳ್ಳಾಪುರ ಮತ್ತು ಹೊಸಕೋಟೆ ತಾಲ್ಲೂಕು ರವರಿಗೆ ಮುಂದಿನ ಸೂಕ್ತ ಕ್ರಮಕ್ಕಾಗಿ ಕಳುಹಿಸಿದೆ.
- 5) ಸಂಬಂಧಪಟ್ಟ ರೈತರಿಗೆ.
- 6) ಕಛೇರಿ ಪ್ರತಿ.



### ಭಾರತ ಸರ್ಕಾರ

Unique Identification Authority of India


ನೋಂದಣಿ ಸಂಖ್ಯೆ/ Enrolment No.: 0000/00520/11005

To  
ಬಸಪ್ಪ ಶಾರದಮ್ಮ  
Baniappa Sharadamma  
W/O C Nagaiah  
Bypanahalli  
Doddaballapura Taluk  
Sasalu/Hobli  
Byappanahalli  
Baktharahalli  
Bangalore Rural Karnataka - 561204  
9482600040

Download Date: 16/09/2018  
Generation Date: 11/07/2018

Signature valid

Digitally signed by  
BANIAPPA SHARADAMMA  
Date: 2018.09.16 17:39:41  
+05'30'



QR Code with Photograph

ನಿಮ್ಮ ಆಧಾರ್ ಸಂಖ್ಯೆ / Your Aadhaar No. :

9210 8921 2931

VID : 9137 9476 5811 8851

ನನ್ನ ಆಧಾರ್, ನನ್ನ ಗುರುತು



ಭಾರತ ಸರ್ಕಾರ  
Government of India




ಬಸಪ್ಪ ಶಾರದಮ್ಮ  
Baniappa Sharadamma  
ಜನ್ಮ ದಿನಾಂಕ/DOB: 04/09/1950  
ಪ್ರಕಾರ/FEMALE

9210 8921 2931

VID : 9137 9476 5811 8851

ನನ್ನ ಆಧಾರ್, ನನ್ನ ಗುರುತು



Government of India



ಮಾಹಿತಿ

- ಆಧಾರ್ ಗುರುತಿನ ಪುರಾವೆಯೇ ಹೊರತು ಪೌರತ್ವದಲ್ಲ
- ನಿಮ್ಮ ಗುರುತನ್ನು ಸಾಬೀತುಪಡಿಸಲು ಆನ್ ಲೈನ್ ಮೂಲಕ ದೃಢೀಕರಿಸಿ
- ಎಲೆಕ್ಟ್ರಾನಿಕ್ ಪ್ರಕ್ರಿಯೆ ಮೂಲಕ ಮುದ್ರಿತವಾದ ವಿದ್ಯುನ್ಮಾನ ದಾಖಲೆ ಇದಾಗಿದೆ

#### INFORMATION

- Aadhaar is a proof of identity, not of citizenship.
- To establish identity, authenticate online.
- This is electronically generated letter.


- ಆಧಾರ್ ದೇಶದಾದ್ಯಂತ ಮಾನ್ಯತೆಯನ್ನು ಪಡೆದಿದೆ.
- ಭವಿಷ್ಯದಲ್ಲಿ, ಸರ್ಕಾರಿ ಹಾಗೂ ಸರ್ಕಾರೇತರ ಸೇವೆಗಳನ್ನು ಪಡೆಯಲು ಆಧಾರ್ ನಿಮಗೆ ಸಹಾಯಕವಾಗಲಿದೆ.
- Aadhaar is valid throughout the country.
- Aadhaar will be helpful in availing Government and Non-Government services in future.



ಭಾರತೀಯ ಏಕೀಕೃತ ಗುರುತು ಪ್ರಾಧಿಕಾರ  
Unique Identification Authority of India

ವಿಳಾಸ:  
ಸಿ ನಾಗಾಯ, ಬೆಂಗಳೂರು ನಗರ, ದೊಡ್ಡಬಲ್ಲಪುರ ತಾಲ್ಲೂಕು,  
ಸಾಸಲು ಹೊಬ್ಬಲಿ, ಬೈಯಪ್ಪನಹಳ್ಳಿ ಬೆಂಗಳೂರು  
ಗ್ರಾಮಾಂತರ,  
ಕರ್ನಾಟಕ - 561204

Address:  
W/O C Nagaiah, Bypanahalli,  
Doddaballapura Taluk, Sasalu Hobli,  
Byappanahalli, Bangalore Rural,  
Karnataka - 561204



QR Code with Photograph

9210 8921 2931

VID : 9137 9476 5811 8851



help@uidai.gov.in

www.uidai.gov.in





ಭಾರತ ಸರ್ಕಾರ  
Unique Identification Authority of India

ನೋಂದಣಿ ಸಂಖ್ಯೆ/ Enrolment No.: 0000/00520/11005

Download Date: 16/09/2018  
To  
ಬಸವ್ವ ಶಾರದಮ್ಮ ✓  
Banappa Sharadamma  
W/O C Nagaiah  
Bypanahalli  
Doddaballapura Taluk  
Sasalu Hobli  
Byappanahalli  
Baktharahalli  
Bangalore Rural Karnataka - 561204  
9482600040

Generation Date: 19/07/2018

Signature valid

Digitally signed by Banappa Sharadamma  
DN: cn=Banappa Sharadamma, o=UIDAI



QR Code with Photograph

ನಿಮ್ಮ ಆಧಾರ್ ಸಂಖ್ಯೆ / Your Aadhaar No. :

9210 8921 2931 ✓

VID : 9137 9476 5811 8851

ನನ್ನ ಆಧಾರ್, ನನ್ನ ಗುರುತು



ಭಾರತ ಸರ್ಕಾರ  
Government of India




ಬಸವ್ವ ಶಾರದಮ್ಮ  
Banappa Sharadamma  
ಜನ್ಮ ದಿನಾಂಕ/DOB: 04/09/1950  
ಪ್ರಕಾರ/FEMALE

9210 8921 2931

VID : 9137 9476 5811 8851

ನನ್ನ ಆಧಾರ್, ನನ್ನ ಗುರುತು



Government of India



ಮಾಹಿತಿ

- ಆಧಾರ್ ಗುರುತಿನ ಪುರಾವೆಯೇ ಹೊರತು ಪೌರತ್ವದಲ್ಲ
- ನಿಮ್ಮ ಗುರುತನ್ನು ಸಾಬೀತುಪಡಿಸಲು ಆನ್ ಲೈನ್ ಮೂಲಕ ದೃಢೀಕರಿಸಿ
- ಎಲೆಕ್ಟ್ರಾನಿಕ್ ಪ್ರಕ್ರಿಯೆ ಮೂಲಕ ಮುದ್ರಿತವಾದ ವಿದ್ಯುನ್ಮಾನ ದಾಖಲೆ ಇದಾಗಿದೆ

INFORMATION

- Aadhaar is a proof of identity, not of citizenship.
- To establish identity, authenticate online.
- This is electronically generated letter.


- ಆಧಾರ್ ದೇಶದಾದ್ಯಂತ ಮಾನ್ಯತೆಯನ್ನು ಪಡೆದಿದೆ.
- ಭವಿಷ್ಯದಲ್ಲಿ, ಸರ್ಕಾರಿ ಹಾಗೂ ಸರ್ಕಾರೇತರ ಸೇವೆಗಳನ್ನು ಪಡೆಯಲು ಆಧಾರ್ ನಿಮಗೆ ಸಹಾಯಕವಾಗಲಿದೆ.
- Aadhaar is valid throughout the country.
- Aadhaar will be helpful in availing Government and Non-Government services in future.



ಭಾರತೀಯ ವಿಶಿಷ್ಟ ಗುರುತು ಪ್ರಾಧಿಕಾರ  
Unique Identification Authority of India

ವಿಳಾಸ:  
ಸಿ ನಾಗಯ್ಯ, ಬೈಯಪ್ಪನಹಳ್ಳಿ, ದೊಡ್ಡಬಲ್ಲಪುರ ತಾಲ್ಲೂಕು,  
ಸಾಸಲು ಹೊಬ್ಬಲಿ, ಬೈಯಪ್ಪನಹಳ್ಳಿ, ಬೆಂಗಳೂರು  
ಗ್ರಾಮಾಂತರ,  
ಕರ್ನಾಟಕ - 561204

Address:  
W/O C Nagaiah, Bypanahalli,  
Doddaballapura Taluk, Sasalu Hobli,  
Byappanahalli, Bangalore Rural,  
Karnataka - 561204



9210 8921 2931

VID : 9137 9476 5811 8851



help@uidai.gov.in

www.uidai.gov.in

QR Code with Photograph

**Power Grid Corporation India Limited**  
**765kv New Doddaballapur S/C Line For 85 meters Width**  
**Summary of Affected Land Owners with extent details**

Village: Byappanahalli

Hobli: Saslu

Taluk: Doddaballapura

District: Bengaluru Rural

SL. No.	SY No	Name	Total Extent as per		Total Affected area (A-G)	Kharab (A-G)	Tower Footing Area (A-G)		Tower No	Net Area	Compensation Amount @ 2lakh/Acre	Chakkubandi		
			Total Kharab	Remaining			(A-G)	(A-G)				East	West	North
1	2	3		4	5	6	7	8	9	10	11			
1	103/1	Pujappa Uruf Poojagappa s/o Muthaiah	2-06	0-03	2-03					0-27	135000	103/1	102	103/1
2	103/2	Narayanappa S/o Mutturayappa	0-00	0-03	0-03					0-03	15000	102	103/2	6
3	102	1 Hanumakka	3-36	0-06	3-30					0-24.50	122500	103	101	95
		2 Lakshminarayanappa												
4	101	1 B.N Bommaraju s/o B.Nagarajiah,	4-00	0-00	4-00					0-36.50	182500	102	100	95
		2 Venkatalakshamma w/o G Lakshminarayanappa												
5	100	Kadaraiah s/o Dasappa	4-00	0-00	4-00					1-27	335000	101	91	95
6	91/3	Thimmayya S/o Narashimaiah	2-17	0-04	2-13					0-01	5000	100	89	91/5
7	91/5	Mari-Bellappa-s/o Gangappa	1-37	0-01	1-36					0-08	40000	100	89/2	92/4

*(Handwritten signature)*  
 ಮೊಟ್ಟಬಳ್ಳಾಪುರ ತಾಲ್ಲೂಕು  
 ಕಡತ ಸಿಬ್ಬಂದಿ

*(Handwritten signature)*  
 ಮೊಟ್ಟಬಳ್ಳಾಪುರ ತಾಲ್ಲೂಕು  
 ಕಡತ ಸಿಬ್ಬಂದಿ

*(Handwritten signature)*  
 ಮೊಟ್ಟಬಳ್ಳಾಪುರ ತಾಲ್ಲೂಕು  
 ಕಡತ ಸಿಬ್ಬಂದಿ

Kadathipura Village Boundary



91/6	veerbhadraya	3-31	0-01	3-30	3-08	0-1.5	66/5	03-06.5	632500	100	89/2	92/4	91/5
10	Ramaiah S/O B.T. veeranna	3-33	2-00	1-33	0-19			0-19	95000	92/5	92/2	92/4	91/5
11	V.jayashankar s/o Veerabadrachak	0-13	0-05	0-08	0-01			0-01	5000		92/4	92/4	91/6
12	B.Shardamma w/o C. Nagaiah	4-01	1-26	2-15	0-28			0-28	140000	92/4	124	92/1	91/6
13	Puttamma w/o Chowdaiah	8-16	0-35	7-21	0-36	0-05		0-31	155000	89/2	89/1	88	89/1
14	1. Narayanaswamy s/o Veeranna, 2. Ramaiah s/o Veeranna,	3-29	0-10	3-19	0-28.50	0-01		0-27.50	137500				
15	Govt Land Nagrajaya s/o Ajjanna	12-35	6-0	6-35	0-07.50			0-07.50	37500				
16	1. G G Revanasiddaiah s/o Gangappa, 2. Siddagangaiah s/o Gangappa 3. Maribailappa s/o Gangappa, B G	7-15	0-23	6-32	1-00			1-17	285000	88	88	87/1	89/1
17	Maddaiah S/o Veranna, Siddaiah S/o Hanumaiah, Rajanna S/o Late Uddaiah, Badaiah S/o Huliyaappa, Veerakanthaiah S/o Naganna.	6-04	0-25	5-19	0-15			0-1.5	7500	71	Nala	85	87/1
18	1. muddaiya / veeranna 2. Siddhaiah L/o Hanumahaia, 3. Rajanna L/o Udaya,	3-0	0-03	2-37	1-01	0-02		0-39	195000				
					0-18			0-18	90000	88	Nala	87/1	112
					0-03			0-03	15000				

ಶಿವಮೊಗ್ಗ  
ಜಿಲ್ಲಾ ಪಂಚಾಯತರ ಅಧಿಕಾರಿ

*[Signature]*

ಶಿವಮೊಗ್ಗ ಜಿಲ್ಲಾ ಪಂಚಾಯತರ ಅಧಿಕಾರಿ  
ಜಿಲ್ಲಾ ಪಂಚಾಯತರ ಅಧಿಕಾರಿ



1. Meaning of the word 'Meaning'.

2

3

4

Power Grid Corporation India Limited  
 NEW SALEM - MADHUGIRI 765 KV S/C LINE  
 Summary of Affected Land Owners with extent details

Village: Byappanahalli  
 Hobli: T. Saslu  
 Taluk: Doddaballapura  
 District: Bangalore Rural

Sl. No.	SY No.	Name	Total Extent as per		Total Affected area (A-G) Under Corridor (A-G)	Kharab (A-G)	Tower Footing Area (A-G)		Tower No	Net Area		Type of land	Guidance Value per acre	Rate of Compensation as per DC Order	Compensation amount	Remarks
			Total	Kharab			Remaining	5		6	7					
1	2		3													
1	103/1	Pujappa Uruf Poojagappa s/o Mithaiah	2-06	0-03	2-03	0-27				0	27	DRY	800,000	480,000	324,000	
2	103/2	Narayanappa s/o Mutturayappa	2-00	0-03	1-37	0-03				0	3	DRY	800,000	480,000	36,000	
3	102	Hanumakka D/o Narasiah	1-05	0	1-05	0-24.5				0	24.5	DRY	800,000	480,000	294,000	
4	102	Lakshminarayana s/o Sidhaiah	2-25	0	2-25	1-14				1	14	DRY	800,000	480,000	648,000	
5	101	BN Bommaraju s/o B Nagarajiah.	2-00	0	2-00	0-36.5				0	36.5	DRY	800,000	480,000	438,000	
6	101	Hanumakka	0-20	0	0-20					0	0	DRY	800,000	480,000		
7	101	Venkatalakshamma w/o G Lakshminarayana	1-20		1-20	0-36				0	36	DRY	800,000	480,000	432,000	
8	100	Lakshamma w/o late kadaiah	4-00	0	4-00	1-27				1	27	DRY	800,000	480,000	804,000	
9	91/3	Thimayya s/o Narashimhalah, BG Revanna Siddappa s/o Gangappa	2-17	0-04	2-13	0-01				0	1	DRY	800,000	480,000	12,000	
10	91/5	Mari Ballappa s/o Gangappa	0-38	0-01	0-38	0-08				0	0	DRY	1,300,000	780,000		
11		Sidhagangai s/o Gangappa	0-38	0	0-38					0	0	DRY	800,000	480,000		
12	91/6	Jayashankar s/o Veerabhadraya	3-31	0-01	3-30	3-08		0-1.5	66/5	3	6.5	DRY	800,000	480,000	1,518,000	
13	92/4	Ramaiah s/o BT Veeranna	3-33	2-00	1-33	1-19				1	19	DRY	800,000	480,000	708,000	
14	92/5	V. Jayashankar s/o Veerabhadraiah	0-13	0-05	0-08	0-01				0	1	DRY	800,000	480,000	12,000	
15	92/6	B. Shardamma w/o C Nagaiiah	4-01	1-26	2-15	0-28				0	28	DRY	800,000	480,000	336,000	
16	89/1	Puttamma w/o Chowdaiah	8-16	0-35	7-21	0-36	0-05			0	31	DRY	800,000	480,000	372,000	
17	89/2	B Narayanaswamy s/o Veeranna,	1-30	0	1-30	0-28.5	0-01			0	27.5	DRY	800,000	480,000	330,000	



SL. No.	SY No	Name	Total Extent as per		Total Affected area (A-G) Under Corridor (A-G)	Kharab (A-G)	Tower Footing Area (A-G)		Tower No	Net Area		Type of land	Guidance Value per acre	Rate of Compensation as per DC order	Compensation amount	Remarks
			Total	Remaining			A	G		A	G					
1	2															14
18	89/2	Ramaiah s/o Veeranna	0-30	0	0-30					0	0	DRY	800,000	480,000	-	
19	89/2	Jayalakshamma w/o Muddaiah	0-30	0	0-30					0	7.5	DRY	800,000	480,000	90,000	
20	88	Govt Land	5-06	0	5-06					1	17	DRY	800,000	480,000	684,000	
21	88	Nagarajiah s/o Ajanna	1-29	0	1-29					0	0	DRY	800,000	480,000	-	
22	87/1	BG Ravana Shidhaiah s/o Gangappa,	2-10		1-00					1	0	DRY	800,000	480,000	480,000	
23	87/1	Sudhaganaiiah s/o Gangappa,			1-09					1	6	DRY	800,000	480,000	552,000	
24	87/1	Maribailappa s/o Gangappa BG			1-17.5					1	14.5	DRY	800,000	480,000	654,000	
25	86/1	Madhaiah s/o Veeranna, Sidhalah s/o Hanumaliah,	6-04	0-25	0-1.5					0	1.5	DRY	800,000	480,000	18,000	
26	111/1	Muddaiah/Veeranna,	1-01	0-03	0-38					0	0	DRY	800,000	480,000	-	
27	111/2	Sidhaiah i/o Hanumaliah	0-20	0	0-20					0	18	DRY	800,000	480,000	-	
28	111/3	Rajanna s/o i/o Udaya	0-20	0	0-20					0	3.5	DRY	800,000	480,000	-	
29	112	Putthavamma w/o late Hanumaliah	3-00	0-10	2-05					2	5	DRY	800,000	480,000	1,020,000	
30	124	Ambika s/o late Nagappa, Venkataleshamma s/o Nagappa Umadevi s/o nagappa	4-00	0	0-31					0	31	DRY	800,000	480,000	372,000	
31	84/8	Veeranna s/o Veerahanumantiah	0-27	0	0-17.5					0	17.5	DRY	800,000	480,000	210,000	
32	84/9	Lakhaiah s/o Chikkalakhaih	0-06	0	0-01					0	1	DRY	800,000	480,000	12,000	
33	84/10	Kechalakappa	0-10	0	0-05					0	5	DRY	800,000	480,000	60,000	
34	84/11	Lakkanna s/o lakamuthalah, Rajanna s/o lakamuthalah	0-11	0	0-07					0	7	DRY	800,000	480,000	84,000	
35	84/12	Kumbamma s/o Muniyappa, Hiramma s/o Hanumantiah	0-25	0-03	0-23					0	0	DRY	800,000	480,000	-	
36	84/13	Lakkappa	1-09	0-06	0-03					0	3	DRY	800,000	480,000	36,000	





## GENERALLY USED ABBREVIATIONS

a/c	- Account	dep	- Deposit	pr	- Prudent
adj	- Adjustment	Dft	- Draft	proc	- Processing
Amt	- Amount	dish/dsh	- Dishonour	rd	- Recurring Deposit
Ar	- Amount	DR	- Debit	ret/rtn	- Return
Bal	- Balance	DOB	- Date of Birth	Rnd	- Round off
Capn	- Capitalization	eft	- Electronic Fund Transfer	sb	- Savings Bank
chg/ch	- Charge	inop	- Inoperative	SC	- Share Certificate
chq	- Cheque	ins	- Insurance	SI/So/SORD	- Saving (Savings)
Clo	- Closure	int/in	- Interest	S/D/W/H/o	- Saving (Savings)
Coll	- Collection	lon/ln	- Loan	tr/trf/xfer	- Transfer
Comm.	- Commission	min	- Minimum	TT	- Telegraphic Transfer
COR/CORR	- Correction	os	- Outstanding	txn	- Transaction
CR	- Credit	P&T	- Postage & Telegram	wdl	- Withdrawal
csh	- Cash	Pos	- Point of Sale	+MOD BAL	- total balance (SB+linked MOD a/c)



ಭಾರತೀಯ ಸ್ಟೇಟ್ ಬ್ಯಾಂಕ್

भारतीय स्टेट बैंक

State Bank of India

Savings Bank Account

CIF No : 80167317014

Account No : 10212497484

Customer Name: Mrs SHARADAMMA B

S. I. T. EXTENSION (TUMKUR)

S. I. T. MAIN ROAD

S/D/W/H/o: W/O NAGAI AH C

Address: W/O C NAGAI AH

SRI LINGESWARA SWAMY KRUPA 1-BLINK  
ROAD 2# CROSS MARUTHI NAGAR

Phone: 2272496

Email: sbi.07969@sbi.co.om

Branch Code: 7969

Date of Issue: 05/11/2016

05/11/2016 5599873

IFSC: SBIN0007969

ಶಿಖರಿ ಪ್ರಬಂಧಕ  
Branch Manager

Phone:

Email:

D.O.B. (If)

MOP.: SINGLE

Nom. Reg. No.

MICR: 572002003

CONTINUATION



Pondy Printing Co. Ltd. - S.R. No. 15

Central

Bangalore Decal

9216 B. Shalaya

92/6

no.

32575

\* 885-9620401938x

17 Aug 94 8587073

overseen

RSN \*

\* 385-11c 807, en.

87/1

88

DATE	PARTICULARS	CHEQUE NO.	DEBIT	CREDIT	BALANCE
				Brought Forward	88003.25Cr
26.02.16	STDR CLOSED & TRFD TO SB			109534.00	197537.25Cr
	TRANSFER FROM Mrs. SHARADAMMA B				
26.02.16	SLF	45267	100000.00		97537.25Cr
29.02.16	SLF	45269	70000.00		27537.25Cr
28.05.16	PMSBY RKNWAL SBISB07969201614613988174		12.00		27525.25Cr
	TRANSFER TO 599389105215				
25.06.16	INTEREST CREDIT			695.00	28220.25Cr
01.09.16	INB			30000.00	58220.25Cr
18.11.16	INB IMPS/P2A/632300152276/XXXXXXXX005			20000.00	78587.25 Cr
	TRANSFER FROM Mrs. THARAMANI C N				
25.09.16	TRANSFER FROM 597953162096				
18.11.16	INTEREST CREDIT			367.00	58587.25Cr
	Uncl Bal: 0.00	Clr Bal: 58587.25 Cr; +MOD BAL:	20000.00	0.00	58587.25 Cr

07.12.16	INB -			140000.00	198587.25 CR
	TRANSFER FROM POWER GRID CORPORATION				
Uncl Bal:	0.00	Clr Bal: 198587.25 Cr; +MOD BAL:	0.00	17	
25.12.16	INTEREST CREDIT			876.00	199463.25 CR
05.01.17	CASH WITHDRAWAL SELF		24000.00		175463.25 CR
Uncl Bal:	0.00	Clr Bal: 175463.25 Cr; +MOD BAL:	0.00	20	



100

100

100

100

BANK OF INDIA  
 BRANCH: ...  
 DATE: ... PARTICULARS: ... CHEQUE NO. DEBIT CREDIT BALANCE

Uncl Bal: 0.00 Clr Bal: 26131.25 Cr;+MOD BAL: 0.00 Brought Forward 26131.25Cr  
 02.08.17 CASH DEPOSIT SELF 40000.00 66131.25Cr  
 Uncl Bal: 0.00 Clr Bal: 66131.25 Cr;+MOD BAL: 0.00  
 03.08.17 AMT TRF 40000.00 106131.25Cr  
 TRANSFER FROM Mr. NAGAI AH C  
 03.08.17 AMT TRF TO STDR 100000.00 6131.25Cr  
 25.09.17 INTEREST CREDIT Mrs. SHARADAMMA B 143.00 6274.25 CR  
 Uncl Bal: 0.00 Clr Bal: 6131.25 Cr;+MOD BAL: 0.00 0.00 |10  
 25.12.17 INTEREST CREDIT 50.00 6329.25 CR  
 Uncl Bal: 0.00 Clr Bal: 6329.25 Cr;+MOD BAL: 0.00

~~14.09.18 TRF 100000.00 23329.25Cr~~

16.02.18 AMT TRF TO STDR ACCT TRANSFER FROM POWER GRID CORPORATION 200000.00 2329.25 CR  
 TRANSFER TO Mrs. SHARADAMMA B  
 Uncl Bal: 0.00 Clr Bal: 207329.25 Cr;+MOD BAL: 0.00  
 22.03.18 NEFT \*CIUB0000132\*CIUBL18081344932\*LIC IN 5999.00 8328.25 CR  
 25.03.18 INTEREST CREDIT 80.00 8408.25 CR  
 18.05.18 STD CLOSER ON CUST REQ 109867.00 118275.25 CR  
 TRANSFER FROM Mrs. SHARADAMMA B  
 18.05.18 STD CLOSER ON CUST REQ 126833.00 245108.25 CR  
 TRANSFER FROM Mrs. SHARADAMMA B  
 Uncl Bal: 0.00 Clr Bal: 245108.25 Cr;+MOD BAL: 0.00 0.00 |24

From 9902/2/70

B. Shasadama a/c. Nagar  
" Sree Angerika Sany Kupa "

J.B. Kutchal, II Cross

Baruti Nagar

Trambur - 572102

Yelankota Bangalore - 560064  
SINGANAYAKANAHALLY

Regional Office  
Section Transmission System-II

C.P.T.O  
Power Grid Expansion of Andhra Rd