

FORM A/ ನಮೂನೆ - ಎ

APPLICATION UNDER

SECTION 6(1) & 7(1) OF THE RIGHT TO INFORMATION ACT, 2005

(ಕರ್ನಾಟಕ ಮಾಹಿತಿ ಹಕ್ಕು ಅಧಿನಿಯಮ 2005 ರ ಮಾಹಿತಿ ಪಡೆಯಲು ಅರ್ಜಿ)

(ನಿಯಮ - 6(1) ಮತ್ತು 7(1))

1.Full Name of the Applicant ಅರ್ಜಿದಾರರ ಪೂರ್ಣ ಹೆಸರು	ಗೋಪಮ್ಮ ಕೋಂ ಲೇಟ್ ಬಿ.ಸಿ ಕೃಷ್ಣಪ್ಪ
2. Address /ವಿಳಾಸ	ಬಿಜ್ಜವಾರ ಗ್ರಾಮ ಮತ್ತು ಅಂಚೆ, ವಿಜಯಪುರ ಹೋಬಳಿ, ದೇವನಹಳ್ಳಿ ತಾಲ್ಲೂಕು, ಬೆಂ.ಗ್ರಾ.ಜಿಲ್ಲೆ- 562164 ಮೊ ನಂ: 9480215998
3.Details of the Documents required ಕೋರಿರುವ ದಸ್ತಾವೇಜುಗಳು / ಪರಿಶೀಲನೆ /ಮಾದರಿಗಳು ಇವುಗಳ ವಿವರ	ಬೆಂಗಳೂರು ಗ್ರಾಮಾಂತರ ಜಿಲ್ಲೆ, ದೇವನಹಳ್ಳಿ ತಾಲ್ಲೂಕು, ವಿಜಯಪುರ ಹೋಬಳಿ, ಬಿಜ್ಜವಾರ ಗ್ರಾಮದ ಸರ್ವೆ ನಂ. 6 ರಲ್ಲಿ ವಿಸ್ತೀರ್ಣ 0-06 ಗುಂಟೆ ಮತ್ತು 0-36 ಗುಂಟೆ ಒಟ್ಟು ವಿಸ್ತೀರ್ಣ 1-02 ಗುಂಟೆ ಜಮೀನಿನ ಖಾತೆಯು ಅರ್ಜಿದಾರಳಾದ ನನ್ನ ಹೆಸರಿನಲ್ಲಿದ್ದು ಈ ಸರ್ವೆ ನಂಬರಿನ ಜಮೀನಿನಲ್ಲಿ 2018ನೇ ಸಾಲಿನಲ್ಲಿ ಪವರ್ ಗ್ರಿಡ್ ಕಾರ್ಪೊರೇಶನ್ ಆಫ್ ಇಂಡಿಯಾ ಲಿಮಿಟೆಡ್ ರವರು 765kv S/C Dharmapuri to Tumkur TL ಪವರ್ ಗ್ರಿಡ್ ಲೈನ್ ಹಾಡುಹೋಗಿದ್ದು, ಹಾಡುಹೋಗಿರುವ ಜಮೀನಿಗೆ ಸಂಬಂಧಿಸಿದಂತೆ ಪರಿಹಾರದ ಹಣ ಬಿಡುಗಡೆ ಮಾಡಲು ವಿಳಂಬ ಮಾಡುತ್ತಿರುವುದಕ್ಕೆ ನಿಖರವಾದ ಮಾಹಿತಿ ಮತ್ತು ಆದಷ್ಟು ಬೇಗ ಖಾತೆದಾರಳಾದ ನನಗೆ ಸೇರಿದ ಜಮೀನಿನ ಪರಿಹಾರದ ಹಣವನ್ನು ಬಿಡುಗಡೆ ಮಾಡಬೇಕೆಂದು ಕೋರಿ ತಮ್ಮಲ್ಲಿ ಮನವಿ.
4.Year to which the document pertains: ಮೇಲಿನಂತೆ ಕೇಳಿರುವ ಮಾಹಿತಿಯಾವ ವರ್ಷಕ್ಕೆ ಸಂಬಂಧಿಸಿದ್ದು	2017 ರಿಂದ 2018 ರವರೆಗೆ
5. Designation and Address of the Public information Officer ಮಾಹಿತಿಯಾರಿಯಿಂದ ಬೇಕಾಗಿದೆಯೋ ಆ ಸಾರ್ವಜನಿಕ ಮಾಹಿತಿ ಅಧಿಕಾರಿಯ ಹೆಸರು ಮತ್ತು ಪದನಾಮ	ಪವರ್ ಗ್ರಿಡ್ ಕಾರ್ಪೊರೇಶನ್ ಆಫ್ ಇಂಡಿಯಾ ಲಿಮಿಟೆಡ್, ಶಾಖಾ ಕಛೇರಿ: ಸಿಸ್ಟೆಂ 2, ಆರ್.ಹೆಚ್.ಕ್ಯೂ., ಆರ್.ಟಿ.ಟಿ ಡ್ರೈವಿಂಗ್ ಟೆಸ್ಟ್ ಟ್ರ್ಯಾಕ್ ಹತ್ತಿರ, ಸಿಂಗನಾಯಕನಹಳ್ಳಿ, ಯಲ್ಲಹಂಕ ಹೋಬಳಿ, ಬೆಂಗಳೂರು-560064,
6.Particulars of initial fee of Rs. Ten Paid : ಅರ್ಜಿ ಶುಲ್ಕ 10 ರೂ. (ಹತ್ತುರೂ.) ಪಾವತಿ ಮಾಡಿರುವ ವಿವರಗಳು :	Indian Postal Order Number ಭಾರತೀಯ ಪೋಸ್ಟಲ್ ಆರ್ಡರ್ ನಂ. 9661 824923 ಡಿ.ಡಿ. / ಬ್ಯಾಂಕರ್ ಚೆಕ್ ನಂ <u>IP0-50RE</u> ನಗದು ಹಣದ ರಸೀದಿ. 10 ರೂ ದಿನಾಂಕ : 06-02-2023

1489

Place / ಸ್ಥಳ : ಸಿಂಗನಾಯಕನಹಳ್ಳಿ

Date / ದಿನಾಂಕ : 06-02-2023

Signature of the Applicant / ಅರ್ಜಿದಾರರ ಸಹಿ

U.N.G.  
10/2/23



**ಭಾರತ ಸರ್ಕಾರ**  
**Unique Identification Authority of India**  
 ಸಂಯೋಜನೆ ಕ್ರಮ ಸಂಖ್ಯೆ / Enrollment No.: 197740349/06836

To  
 Gendda,  
 Gopurura  
 W/O: Krishnappa & C  
 Bijawara  
 Bijawara  
 Devanahalli Bangalore Rural  
 Karnataka 562110  
 9713064  
 MN971306497FT



ನಿಮ್ಮ ಅಧಾರ ಸಂಖ್ಯೆ / Your Aadhaar No. :  
**8925 1828 7459**

ಅಧಾರ - ಶ್ರೀನಾಮಾನ್ಯನ ಅಧಿಕಾರ

ಆಡಳಿತ  
 Gopurura  
 W/O: Krishnappa & C  
 Bijawara  
 Devanahalli Bangalore Rural  
 Karnataka 562110



8925 1828 7459

ಅಧಾರ - ಶ್ರೀನಾಮಾನ್ಯನ ಅಧಿಕಾರ



**ಮಾಹಿತಿ**  
 ಅಧಾರ ಸುರಕ್ಷಿತ ಪ್ರಾಪ್ತಿಯು ಅಧಾರ ಸಂಖ್ಯೆಯನ್ನು  
 ನಿಮ್ಮ ಸುರಕ್ಷತೆಯನ್ನು ಸಾಧಿಸುತ್ತದೆ ಮತ್ತು, ಅದರ ಮೂಲಕ  
 ದೃಢೀಕರಿಸಿ.

- INFORMATION**
- Aadhaar is proof of identity, not of citizenship.
  - To establish identity, authenticate online.

ಅಧಾರ ಭೇದವಿಲ್ಲದ ಮಾನ್ಯತೆಯನ್ನು ಪಡೆದಿದೆ  
 ಭದ್ರತೆಯಲ್ಲಿ ಸರ್ಕಾರಿ ಹಾಗೂ ಸರ್ಕಾರೇತರ ಸೇವೆಗಳನ್ನು  
 ಪಡೆಯಲು ಅಧಾರ ನಿಮಗೆ ಸಹಾಯಕವಾಗಿದೆ  
 Aadhaar is valid throughout the country.  
 Aadhaar will be helpful in availing Government  
 and Non-Government services in future.



ಅಧಾರ  
 W/O: Krishnappa & C  
 Bijawara  
 Devanahalli Bangalore Rural  
 Karnataka 562110

8925 1828 7459





**POWER GRID CORPORATION OF INDIA LTD**  
765KV S/C Dharmapuri - Tumkur TL

Summary of affected land owners with extent Details

Sl No	Sr No	Block No	Name of Land Owner as per RTC	Hobli: Vijayapura Extent as per RTC (A-G)			Teluk: Devanahalli		Total affected area under Corridor (A-G)	Location / Tower No.	Net Area (A-G)	Type of Land	Guidance value per acre	Rate of compensation on as per DC order per acre	Compensation Amount	Remarks
				Total	Kharab	Remaining	A	B								
1	5		Gopamma W/o. Late. B.C. Krishnappa	1-01	0-15	0-06	0-25	0-02		0-23	ROAD/DRY	1800000	1080000	621000		

District: Bangalore Rural

*[Signature]*  
District Engineer  
Bangalore Rural

*[Signature]*  
District Engineer  
Bangalore Rural

*[Signature]*  
District Engineer  
Bangalore Rural


*[Signature]*  
27/10/18  
District Engineer  
Bangalore Rural


*[Signature]*  
District Engineer  
Bangalore Rural




**POWER GRID CORPORATION OF INDIA LTD**  
**75th V/S/C Dhanmapur - Tumkur TL**  
**Summary of affected land owners with asset details**

Sl. No.	Block No.	Name of Land Owner as per RTC	Hobli: Vijaipore		Taluk: Deventhal		Total Forest Area (H-3)	Locational Tenure No.	Net Area (H-2)	Type of Land	Guidance value per acre	Rate of Compensation as per DC order per acre	Compensation Amount	Remarks
			Total	Extent as per RTC (H-1)	Mark (H-1)	Mark (H-2)								
I		Agnathia S/o S. R. Narayana Swami S/o R. Narayana Swami S/o R. Narayana Swami (I/AMTI)	1-13	1-13	-	-	-	-	0-02	ROAD/DRY	1400000	1980000	540000	DIET
II		B.V. Ramachandraswami S/o Late. H. Venkataswami	1-13	1-13	-	-	-	-	0-06.03	ROAD/DRY	1500000	1650000	175000	
III		B.M. Byre Gowda S/o Late. H. Venkataswami	0-07	0-07	-	-	-	-	0-07	ROAD/DRY	1800000	1050000	189000	
IV		B.M. Manjunathappa S/o Late. H. Venkataswami	1-05	1-05	-	-	-	-	0-04	ROAD/DRY	1800000	1050000	109000	
V		B.H. Ramasubrahmanyam and Gopanna W/o S/o Krishnaiah (I/AMTI)	0-22	0-22	-	-	-	-	0-09.12	ROAD/DRY	1800000	1050000	263150	
VI		Bradamma W/o Late. Anjappa S/o Late. Anjappa	1-02	1-02	-	-	-	-	0-19.04	ROAD/DRY	1500000	1050000	519750	
VII		B.M. Venkataswami S/o Late. Venkataswami	0-18	0-18	-	-	-	-	0-12	ROAD/DRY	1800000	1080000	324000	
VIII		Alamma W/o Late. B.M. Lakshminarayana S/o Late. B.M. Lakshminarayana	0-18	0-18	-	-	-	-	0-12.04	ROAD/DRY	1800000	1080000	330750	
IX		B.C. Muniramsiah S/o Late. Channappa	0-01	0-01	-	-	-	-	0-05	ROAD/DRY	1800000	1080000	135000	
X		B.C. Muniramsiah S/o Late. Channappa	0-05	0-05	-	-	-	-	0-05.08	ROAD/DRY	1800000	1080000	148500	

  
 B. Venkataswami  
 Taluk Deventhal  
 District Bangalore Rural

  
 B. Venkataswami  
 Taluk Deventhal  
 District Bangalore Rural

  
 B. Venkataswami  
 Taluk Deventhal  
 District Bangalore Rural

ರೋಡ್ ಅಭಿವೃದ್ಧಿ ಸಿ. ಗೇಟ್ ಮತ್ತು ಪಕ್ಕದ ಪತ್ರಿಕೆ (R.T.O) ಘಾಟಂ ಸಂ. 01  
ವಿಜಯಪುರ ತಾಲ್ಲೂಕು, ಬಿಜನೂರು

1. ಸರ್ಕಾರಿ ಸಂಖ್ಯೆ	2. ವ್ಯಕ್ತಿ	3. ವ್ಯಕ್ತಿಯ ಹೆಸರು	4. ವ್ಯಕ್ತಿಯ ವಿಳಾಸ	5. ವ್ಯಕ್ತಿಯ ವಿದ್ಯಾಭ್ಯಾಸ	6. ವ್ಯಕ್ತಿಯ ವೃತ್ತಿ	7. ವ್ಯಕ್ತಿಯ ವಸತಿ	8. ವ್ಯಕ್ತಿಯ ಸಂಪತ್ತಿನ ವಿವರ	9. ವ್ಯಕ್ತಿಯ ಸಂಪತ್ತಿನ ಮೌಲ್ಯ	10. ವ್ಯಕ್ತಿಯ ಸಂಪತ್ತಿನ ವಿವರ	11. ವ್ಯಕ್ತಿಯ ಸಂಪತ್ತಿನ ಮೌಲ್ಯ	12. ವ್ಯಕ್ತಿಯ ಸಂಪತ್ತಿನ ವಿವರ	13. ವ್ಯಕ್ತಿಯ ಸಂಪತ್ತಿನ ಮೌಲ್ಯ	14. ವ್ಯಕ್ತಿಯ ಸಂಪತ್ತಿನ ವಿವರ	15. ವ್ಯಕ್ತಿಯ ಸಂಪತ್ತಿನ ಮೌಲ್ಯ	16. ವ್ಯಕ್ತಿಯ ಸಂಪತ್ತಿನ ವಿವರ	17. ವ್ಯಕ್ತಿಯ ಸಂಪತ್ತಿನ ಮೌಲ್ಯ
2022-2023 ಮುಂಗಡ	ಬಿ.ಎಮ್. ಮುನಿಕೃಷ್ಣಪ್ಪ	ಬಿ.ಎಚ್. ರಾಮಕೃಷ್ಣಪ್ಪ	ಬಿ.ಎಂ. ಭೈರೋಡ	ಬಿ.ಎಮ್. ಮುನಿಕೃಷ್ಣಪ್ಪ	ಬಿ.ಎಚ್. ರಾಮಕೃಷ್ಣಪ್ಪ	ಬಿ.ಎಂ. ಭೈರೋಡ	1.05.00.00	0.00	1.05.00.00	1.05.00.00	1.05.00.00	1.05.00.00	1.05.00.00	1.05.00.00	1.05.00.00	1.05.00.00
							0.22.00.00	0.00	0.22.00.00	0.22.00.00	0.22.00.00	0.22.00.00	0.22.00.00	0.22.00.00	0.22.00.00	0.22.00.00
							0.07.00.00	0.00	0.07.00.00	0.07.00.00	0.07.00.00	0.07.00.00	0.07.00.00	0.07.00.00	0.07.00.00	0.07.00.00
							0.06.00.00	0.00	0.06.00.00	0.06.00.00	0.06.00.00	0.06.00.00	0.06.00.00	0.06.00.00	0.06.00.00	0.06.00.00
							1.13.00.00	0.00	1.13.00.00	1.13.00.00	1.13.00.00	1.13.00.00	1.13.00.00	1.13.00.00	1.13.00.00	1.13.00.00
							1.13.00.00	0.00	1.13.00.00	1.13.00.00	1.13.00.00	1.13.00.00	1.13.00.00	1.13.00.00	1.13.00.00	1.13.00.00
							0.00.00.00	0.00	0.00.00.00	0.00.00.00	0.00.00.00	0.00.00.00	0.00.00.00	0.00.00.00	0.00.00.00	0.00.00.00

RTIC DIGITALLY SIGNED BY : MAHESHA CHAR C S ON 12/15/2021

ಕರ್ನಾಟಕ ಭೂಕಂದಾಯ ನಿಯಮಾವಳಿ 1966 ರ ಅಡಿಯಲ್ಲಿ 40, 42, 58 ಮತ್ತು 70

Citizen may register their AADHAAR number and mobile number at www.landrecords.karnataka.gov.in to get SMS alerts about mutations on agricultural lands  
‡ : ಭೂ ಸವಾಲು ಮತ್ತು ಮೊಬೈಲ್ ನಂಬರ್ ನಿಯಮಿತ ನಮೂನೆಗಳನ್ನು ನಮೂದಿಸಿರುವುದಿಲ್ಲ.











ರೋಡ್ ಅಭಿವೃದ್ಧಿ ಗಣಿ ಮತ್ತು ಗಣಿ ಮತ್ತು ಪೆಟ್ರೋಲಿಯಂ (R.T.C) ಘರಂ ನಂ. 02  
ಬಿಜಿಯಪುರ

1. ಕರ್ನಾಟಕ ಸರ್ಕಾರದ ಅಧೀನದಲ್ಲಿರುವ ಭೂಮಿ	2. ಪರಿಶೀಲನೆ ಮಾಡಿದ ದಿನಾಂಕ	3. ಪರಿಶೀಲನೆ ಮಾಡಿದ ಸ್ಥಳ	4. ಭೂಮಿಯ ವಿವರ (ಅ) ಭೂ ಸಂಖ್ಯೆ (ಬಿ) ಬೀದಿ (ಸಿ) ಸಿಬ್ಬಂದಿ (ಡಿ) ಸೀಮಿತ ಭೂ	5. ಭೂಮಿಯ ವಿಸ್ತೀರ್ಣ (ಅ) ಮೂಲ (ಬಿ) ಸುತ್ತು (ಸಿ) ಸೀಮಿತ ಭೂ	6. ಭೂಮಿಯ ಮೌಲ್ಯ (ಅ) ಮೂಲ (ಬಿ) ಸುತ್ತು (ಸಿ) ಸೀಮಿತ ಭೂ	7. ಭೂಮಿಯ ಮೌಲ್ಯ (ಅ) ಮೂಲ (ಬಿ) ಸುತ್ತು (ಸಿ) ಸೀಮಿತ ಭೂ	8. ಭೂಮಿಯ ಮೌಲ್ಯ (ಅ) ಮೂಲ (ಬಿ) ಸುತ್ತು (ಸಿ) ಸೀಮಿತ ಭೂ	9. ಭೂಮಿಯ ಮೌಲ್ಯ (ಅ) ಮೂಲ (ಬಿ) ಸುತ್ತು (ಸಿ) ಸೀಮಿತ ಭೂ	10. ಭೂಮಿಯ ಮೌಲ್ಯ (ಅ) ಮೂಲ (ಬಿ) ಸುತ್ತು (ಸಿ) ಸೀಮಿತ ಭೂ	11. ಭೂಮಿಯ ಮೌಲ್ಯ (ಅ) ಮೂಲ (ಬಿ) ಸುತ್ತು (ಸಿ) ಸೀಮಿತ ಭೂ	12. ಭೂಮಿಯ ಮೌಲ್ಯ (ಅ) ಮೂಲ (ಬಿ) ಸುತ್ತು (ಸಿ) ಸೀಮಿತ ಭೂ
1. ಕರ್ನಾಟಕ ಸರ್ಕಾರದ ಅಧೀನದಲ್ಲಿರುವ ಭೂಮಿ											
2. ಪರಿಶೀಲನೆ ಮಾಡಿದ ದಿನಾಂಕ											
3. ಪರಿಶೀಲನೆ ಮಾಡಿದ ಸ್ಥಳ											
4. ಭೂಮಿಯ ವಿವರ											
5. ಭೂಮಿಯ ವಿಸ್ತೀರ್ಣ											
6. ಭೂಮಿಯ ಮೌಲ್ಯ											
7. ಭೂಮಿಯ ಮೌಲ್ಯ											
8. ಭೂಮಿಯ ಮೌಲ್ಯ											
9. ಭೂಮಿಯ ಮೌಲ್ಯ											
10. ಭೂಮಿಯ ಮೌಲ್ಯ											
11. ಭೂಮಿಯ ಮೌಲ್ಯ											
12. ಭೂಮಿಯ ಮೌಲ್ಯ											
13. ಭೂಮಿಯ ಮೌಲ್ಯ											
14. ಭೂಮಿಯ ಮೌಲ್ಯ											
15. ಭೂಮಿಯ ಮೌಲ್ಯ											
16. ಭೂಮಿಯ ಮೌಲ್ಯ											
17. ಭೂಮಿಯ ಮೌಲ್ಯ											
18. ಭೂಮಿಯ ಮೌಲ್ಯ											
19. ಭೂಮಿಯ ಮೌಲ್ಯ											
20. ಭೂಮಿಯ ಮೌಲ್ಯ											
21. ಭೂಮಿಯ ಮೌಲ್ಯ											
22. ಭೂಮಿಯ ಮೌಲ್ಯ											
23. ಭೂಮಿಯ ಮೌಲ್ಯ											
24. ಭೂಮಿಯ ಮೌಲ್ಯ											
25. ಭೂಮಿಯ ಮೌಲ್ಯ											
26. ಭೂಮಿಯ ಮೌಲ್ಯ											
27. ಭೂಮಿಯ ಮೌಲ್ಯ											
28. ಭೂಮಿಯ ಮೌಲ್ಯ											
29. ಭೂಮಿಯ ಮೌಲ್ಯ											
30. ಭೂಮಿಯ ಮೌಲ್ಯ											
31. ಭೂಮಿಯ ಮೌಲ್ಯ											
32. ಭೂಮಿಯ ಮೌಲ್ಯ											
33. ಭೂಮಿಯ ಮೌಲ್ಯ											
34. ಭೂಮಿಯ ಮೌಲ್ಯ											
35. ಭೂಮಿಯ ಮೌಲ್ಯ											
36. ಭೂಮಿಯ ಮೌಲ್ಯ											
37. ಭೂಮಿಯ ಮೌಲ್ಯ											
38. ಭೂಮಿಯ ಮೌಲ್ಯ											
39. ಭೂಮಿಯ ಮೌಲ್ಯ											
40. ಭೂಮಿಯ ಮೌಲ್ಯ											
41. ಭೂಮಿಯ ಮೌಲ್ಯ											
42. ಭೂಮಿಯ ಮೌಲ್ಯ											
43. ಭೂಮಿಯ ಮೌಲ್ಯ											
44. ಭೂಮಿಯ ಮೌಲ್ಯ											
45. ಭೂಮಿಯ ಮೌಲ್ಯ											
46. ಭೂಮಿಯ ಮೌಲ್ಯ											
47. ಭೂಮಿಯ ಮೌಲ್ಯ											
48. ಭೂಮಿಯ ಮೌಲ್ಯ											
49. ಭೂಮಿಯ ಮೌಲ್ಯ											
50. ಭೂಮಿಯ ಮೌಲ್ಯ											
51. ಭೂಮಿಯ ಮೌಲ್ಯ											
52. ಭೂಮಿಯ ಮೌಲ್ಯ											
53. ಭೂಮಿಯ ಮೌಲ್ಯ											
54. ಭೂಮಿಯ ಮೌಲ್ಯ											
55. ಭೂಮಿಯ ಮೌಲ್ಯ											
56. ಭೂಮಿಯ ಮೌಲ್ಯ											
57. ಭೂಮಿಯ ಮೌಲ್ಯ											
58. ಭೂಮಿಯ ಮೌಲ್ಯ											
59. ಭೂಮಿಯ ಮೌಲ್ಯ											
60. ಭೂಮಿಯ ಮೌಲ್ಯ											
61. ಭೂಮಿಯ ಮೌಲ್ಯ											
62. ಭೂಮಿಯ ಮೌಲ್ಯ											
63. ಭೂಮಿಯ ಮೌಲ್ಯ											
64. ಭೂಮಿಯ ಮೌಲ್ಯ											
65. ಭೂಮಿಯ ಮೌಲ್ಯ											
66. ಭೂಮಿಯ ಮೌಲ್ಯ											
67. ಭೂಮಿಯ ಮೌಲ್ಯ											
68. ಭೂಮಿಯ ಮೌಲ್ಯ											
69. ಭೂಮಿಯ ಮೌಲ್ಯ											
70. ಭೂಮಿಯ ಮೌಲ್ಯ											
71. ಭೂಮಿಯ ಮೌಲ್ಯ											
72. ಭೂಮಿಯ ಮೌಲ್ಯ											
73. ಭೂಮಿಯ ಮೌಲ್ಯ											
74. ಭೂಮಿಯ ಮೌಲ್ಯ											
75. ಭೂಮಿಯ ಮೌಲ್ಯ											
76. ಭೂಮಿಯ ಮೌಲ್ಯ											
77. ಭೂಮಿಯ ಮೌಲ್ಯ											
78. ಭೂಮಿಯ ಮೌಲ್ಯ											
79. ಭೂಮಿಯ ಮೌಲ್ಯ											
80. ಭೂಮಿಯ ಮೌಲ್ಯ											
81. ಭೂಮಿಯ ಮೌಲ್ಯ											
82. ಭೂಮಿಯ ಮೌಲ್ಯ											
83. ಭೂಮಿಯ ಮೌಲ್ಯ											
84. ಭೂಮಿಯ ಮೌಲ್ಯ											
85. ಭೂಮಿಯ ಮೌಲ್ಯ											
86. ಭೂಮಿಯ ಮೌಲ್ಯ											
87. ಭೂಮಿಯ ಮೌಲ್ಯ											
88. ಭೂಮಿಯ ಮೌಲ್ಯ											
89. ಭೂಮಿಯ ಮೌಲ್ಯ											
90. ಭೂಮಿಯ ಮೌಲ್ಯ											
91. ಭೂಮಿಯ ಮೌಲ್ಯ											
92. ಭೂಮಿಯ ಮೌಲ್ಯ											
93. ಭೂಮಿಯ ಮೌಲ್ಯ											
94. ಭೂಮಿಯ ಮೌಲ್ಯ											
95. ಭೂಮಿಯ ಮೌಲ್ಯ											
96. ಭೂಮಿಯ ಮೌಲ್ಯ											
97. ಭೂಮಿಯ ಮೌಲ್ಯ											
98. ಭೂಮಿಯ ಮೌಲ್ಯ											
99. ಭೂಮಿಯ ಮೌಲ್ಯ											
100. ಭೂಮಿಯ ಮೌಲ್ಯ											