

**( Registered Post with Acknowledgement Due )**

Ref: SR-II: RTI:F-1528/23-24/ 3722

Date: 30<sup>th</sup> May 2023

Smt K Baby  
W/o. P Velmurugan  
Jittandahalli Village and Post  
Palacode Tk  
Dharmapuri Dist 636805

Dear Madam,

Sub: Information sought under RTI Act, 2005 – reg.  
Ref.: 1. Your RTI application dt 20/03/23,01/04/2023 &24.04.2023  
2. Your RTI application dt.02.05.2023  
3. Our Reply letter dated 12.04.2023 & 02.05.2023

This has reference to your RTI application dated 02.05.2023 received in this office on 02.05.2023. The information sought in your application is as given below.

Reply :

- Q1 : 1.1241 acre under the corridor in Survey No.73/3  
0.532 acre under the corridor in Survey No.73/4  
District Collectorate Order dt.29.09.2020 (Copy attached at Annexure-I)
- Q2 : Crop Rs. 35,582.00  
Forest Tree Rs. 35,200.00  
Tree Rs. 2,06,250.00  
( Coconut saplings-12, Arecanut saplings-300, Drumstick saplings-75)  
Trees Rs. 4,35,000.00  
(Coconut Saplings-36, Arecanut saplings-600, Drumstick Saplings-100)  
Tree Rs. 26,946.00  
( Coconut Tree - 1 No.)
- Q3 : Assessment Report copy attached at Annexure – II
- Q4 : Borewell compensation disbursed only based on District Collector Order. Copy attached at Annexure-III
- Q5 : No open well available under the transmission line corridor of the subject line.

As per section 19 of the Right to Information Act 2005, if required, you may file an appeal to the First Appellate Authority of the organization within 30 days of the issue of this order. The address of the First Appellate Authority is given below:




...2...

Shri Tarun Bajaj, Executive Director (SRTS-II)  
Power Grid Corporation of India Ltd.,  
Singanayakanahalli, Yelahanka Hobli,  
Bangalore 560 064.  
e-mail : [sr2edo@powergrid.co.in](mailto:sr2edo@powergrid.co.in)  
Tel.No.: 080-23093701

Thanking you.

Yours faithfully,



(Joseph Kurian)  
Sr.General Manager & CPIO  
e-mail id: [sr2cpio@powergrid.co.in](mailto:sr2cpio@powergrid.co.in)  
Tel.No.: 080-23093729

Encl.: Annexures - I, II & III

Copy to: ED(SRTS-II), Appellate Authority, POWERGRID, SRTS-II, Bangalore - for kind information.



தருமபுரி மாவட்ட ஆட்சியர் அலுவலகம் செயல்முறை ஆணைகள்

முன்னிலை: திருமதி. க. மலர்விழி, இ.ஆ.ப.,

ந.க.3078/2019/32

நாள்: 09.09.2020

பொருள்: பவர்கிரிட் - உயர்மின்கோபுரம் மற்றும் மின்பாதை அமைத்தல் - தருமபுரி மாவட்டம் - நல்லம்பள்ளி, பென்னாகரம், பாலக்கோடு, காரிமங்கலம் ஆகிய வட்டங்களில் உள்ள சில வருவாய் கிராமத்தில் பவர்கிரிட் கார்ப்பரேசன் ஆப் இந்தியா லிட் நிறுவனத்தினர் 800 கி.வோ. உயர்மின்கோபுரம் மற்றும் மின்பாதை அமைத்துள்ளது - நில உரிமையாளர்களுக்கு இழப்பீட்டுத் தொகை வழங்குவது - ஆணை பிறப்பித்தல் - தொடர்பாக.

- பார்வை:
1. உதவி பொது மேலாளர், பவர்கிரிட் கார்ப்பரேசன் ஆப் இந்தியா லிட் திருப்பத்தூர் கழக எண். SR-II/SKGI/HVDC/TL -PKG-X/2019 நாள்: 06.12.2019
  2. அரசாணை எண் 281 வருவாய் மற்றும் பேரிடர் மேலாண்மைத்துறை நாள்: 07.09.2017
  3. அரசாணை எண் 86 வரிசக்தி (A1) துறை நாள்: 30.10.2019
  4. மாவட்ட ஆட்சியர் தருமபுரி அலுவலகம் செயல்முறை ஆணைகள் ந.க.எண் 18225/2019 பி2 நாள்: 21.09.2020 மற்றும் 21 ஆணைகள்.
  5. பொது மேலாளர் பவர்கிரிட் கழக எண் SR-II/HVDC/800KV/TPR/TLC/2020. நாள்: 12.06.2020.

ஆணை:

தி/ள் பவர்கிரிட் கார்ப்பரேசன் ஆப் இந்தியா லிட் நிறுவனத்தார் தருமபுரி மாவட்டத்தில் 800 கே.வி HVDC ரெய்க்ஸ் முதல் பத்தூர் வரை செல்லும் உயர்மின்கோபுரம் மற்றும் மின்பாதை அமைத்துள்ள கிராமங்களில் நில உரிமையாளர்களுக்குரிய நிலமதிப்பினை நிர்ணயம் செய்து வழங்கிடக்கோரி பவர்கிரிட் உதவி பொது மேலாளர் பார்வை 1-ல் காணும் கடிதத்தில் கோரியதின்பேரில் பார்வை-2 மற்றும் 3-ல் கண்டுள்ள அரசாணைகளை பின்பற்றி பார்வை-4ல் சுமந்துள்ள செயல்முறை ஆணைகளின்படி பவர்கிரிட் நிறுவனத்தினர் 800 கி.வோ. உயர்மின்கோபுரம் மற்றும் மின்கோபுரம் செல்லும் நிலங்களின் நில உரிமையாளர்களுக்கு இழப்பீட்டுத்தொகை வழங்கிட விற்பனை மதிப்பு அல்லது வரிகாட்டி மதிப்பு அதில் உயர்வான மதிப்பின் அடிப்படையில் நிலமதிப்பு நிர்ணயம் செய்து ஆணையிடப்பட்டது.

2) பார்வை-2 மற்றும் 3-ல் காணும் அரசாணைகளை பின்பற்றி பவர்கிரிட் உயர்மின்கோபுரம் (Stringing Area) செல்லும் நிலங்களுக்கு நிலமதிப்பின் உயர்மதிப்பில் 100%-தொகையினை நிலமதிப்பாக நிர்ணயம் செய்து ஆணையிடப்பட்டதை, பிறமாவட்டங்களைப்போல 275% -ஆக உயர்த்தி நிர்ணயம் செய்து வழங்கிட பார்வை 5-ல் காணும் கடிதத்தில் பவர்கிரிட் பொது மேலாளர் கோரியுள்ளார். எனவே, பவர்கிரிட்





உயர்மின்பாதை செல்லும் நிலஉரிமையாளர்களுக்கு ஏற்கனவே நிர்ணயம் செய்யப்பட்ட (100%) தொகையினை 275%-ஆக உயர்த்தப்பட்டு கிராம வாரியாக இழப்பீட்டுத்தொகை கீழ்க்கண்டுள்ளவாறு நிர்ணயம் செய்யப்படுகிறது.

பட்டியல்

வ. எண்	வட்டம்	கிராமம்	மின்பாதை செல்லும் நிலத்தின் பரப்பு (ஏக்கரில்)	மின்பாதை செல்லும் நிலத்திற்கான மதிப்பு 20% ரூ.	மின்பாதை செல்லும் மொத்த நிலத்திற்கு 275% இழப்பீட்டுத்தொகை ரூ.
(1)	(2)	(3)	(4)	(5)	(6)
1	நல்லம்பள்ளி	கோணங்கி அள்ளி	33.26	1318804	3626711
2	நல்லம்பள்ளி	சோமன அள்ளி	18.08	626759	1723587
3	நல்லம்பள்ளி	பாலவாடி -1	17.49	512934	1410568
	நல்லம்பள்ளி	பாலவாடி-2	13.73	608111	1672306
	நல்லம்பள்ளி	பாலவாடி-3	8.89	291414	801388
4	நல்லம்பள்ளி	மூக்கன அள்ளி-1	13.78	888549	2443511
	நல்லம்பள்ளி	மூக்கன அள்ளி-2	19.78	1136611	3125680
5	நல்லம்பள்ளி	எச்சன அள்ளி-1	31.44	980593	2696904
	நல்லம்பள்ளி	எச்சன அள்ளி-2	12.80	389129	1070105
6	நல்லம்பள்ளி	எர்ரபையன அள்ளி-1	33.70	1202801	3307704
	நல்லம்பள்ளி	எர்ரபையன அள்ளி-2	18.82	662262	1821220
7	பென்னாகரம்	கெண்டேன அள்ளி	97.13	3218301	8850328
8	பென்னாகரம்	தித்தியோப்பன அள்ளி	15.27	457284	1257531
9	பென்னாகரம்	கரியப்பன அள்ளி	11.75	493263	1356472
10	பென்னாகரம்	சிகரல அள்ளி	50.21	1715123	4716588
11	பென்னாகரம்	பெரும்பாலை	25.63	487136	1339625





12	பெரளாகரம்	100 சதுர அடிகள்	53.10	2344418	5447150
13	பெரளாகரம்	கலப்பாப்பாடி	07.25	2270125	6242845
14	பாலக்கோடு	செக்கோடி	25.42	2440641	6711763
15	பாலக்கோடு	வடகூர்	30.65	3631547	9986755
16	பாலக்கோடு	செல்லியம்பட்டி	39.87	3265210	8979327
17	காரிமங்கலம்	அடிவம்-1	26.79	2248589	6183519
	காரிமங்கலம்	அடிவம்-2	22.29	1933004	5315761
18	காரிமங்கலம்	காளப்பள அள்ளி	27.04	1855790	5103423
19	காரிமங்கலம்	பெரியாண அள்ளி-1	21.51	1158522	3185934
	காரிமங்கலம்	பெரியாண அள்ளி-2	16.26	779181	2142748
20	காரிமங்கலம்	திண்டல்-1	12.92	711475	1956557
	காரிமங்கலம்	திண்டல்-2	16.47	1021922	2810012
	காரிமங்கலம்	திண்டல்-3	17.94	1014711	2790454
21	காரிமங்கலம்	தெலவள அள்ளி	12.54	412343	1133943
22	காரிமங்கலம்	பூமாண்ட அள்ளி-I	36.50	2528032	6952088
		பூமாண்ட அள்ளி-II	21.94	1520465	4206002
		திருக்கோயில் நிலம்	7.60	471775	1297382
மொத்தம்			877.84	44605814	12,26,65,991

கேற்கண்ட பட்டியலில் கண்டவாறு ரூ.12,26,65,991/- (ரூபாய் பத்திரமட்டு கோடியே இருபத்து ஆறு இலட்சத்து அறுபத்து ஐந்தாயிரத்து தொள்ளாயிரத்து தொண்ணூற்று ஒன்று மட்டும்) என நில மதிப்பு நிர்ணயம் செய்து ஆலோசனைப்படுகிறது. கிராம வாரியாக இணைப்பில் கண்டுள்ள பட்டியல்களில் கண்டுள்ளவாறு இழப்பீட்டுத்தொகையினை நில அபிவிருத்தித்துறைக்கு ஒரு வாராகாலத்திற்குள் வழங்கி வேண்டுகோள் பவர்கிரிட் பொது மேலாளருக்கு உத்தரவிடப்படுகிறது.





3) தி/ள் பவர் கிரிட் கார்ப்பரேசன் ஆப் இந்தியா லிட் உதவி பொது மேலாளர், தருமபுரி, வருவாய் கோட்டாட்சியர், நல்லம்பள்ளி, பென்னாகரம், பாலக்கோடு, காரிமங்கலம் வட்டாட்சியர்கள் ஆகியோர் இழப்பீட்டுத்தொகை வழங்க வேண்டிய அனைத்து இனங்களுக்கும் பார்வை -3ல் கண்டுள்ள ஆணைகளில் தெரிவிக்கப்பட்டுள்ள வழிகாட்டுதல்களை பின்பற்றி இழப்பீட்டுத்தொகை வழங்கி அறிக்கை அனுப்பி வைக்கவேண்டுமென ஆணையிடப்படுகிறது.

இணைப்பு : நில மதிப்பு நிர்ணய பட்டியல்

ஓம்/சு.மலர்விழி  
மாவட்ட ஆட்சியர்,  
தருமபுரி.

/உண்மைநகல்/

பெறுதல்

1. பொது மேலாளர்  
பவர் கிரிட் கார்ப்பரேசன் இந்தியா லிட்.,  
185, தமிழ்நாடு வீட்டு வசதி வாரியம்,  
பகுதி - II, தர்மபுரி மெயின் ரோடு,  
திருப்பத்தூர் மாவட்டம் - 635 601.
2. பொது மேலாளர்,  
பவர்கிரிட் கார்ப்பரேசன் இந்தியா லிட்.,  
சங்ககிரி-சேலம்.
3. வருவாய் கோட்டாட்சியர்,  
தருமபுரி.
4. வட்டாட்சியர்,  
காரிமங்கலம்/பென்னாகரம்  
நல்லம்பள்ளி/பாலக்கோடு





நல்லபண்பள்ளி லபட்டம் எர்ரஸ்பயஸஆன்ளி கிராமத்தில் தொகுதி 1-ல் பவர்கிரிட் பின்பாஸத்  
 துவயந்த்ரின்ன புலங்களுக்கான இழப்பீடு விவரம்

வகை	புல எண்.	யின்கம்பிகள் செல்லும் நிலத்தின் பரப்பு		வழிக் காட்டி மதிப்பு	சாரளி விற்பனை மதிப்பு	யின்கம்பிகள் செல்லும் நில எட்டுவு பலத்திற்கான மதிப்பு (20%)	275% இழப்பீட்டு தொகை
		தொகுப்பு	ஏக்கர்				
1	66/2	0.9270	2.2897	201000	201000	92046	253126
2	73/2	0.2448	0.6047	134000	167426	20247	55938
3	73/3	0.4551	1.1241	201000	167426	45189	124296
4	73/4	0.2154	0.5320	134000	167426	17815	48952
5	73/5	0.2540	0.6274	134000	167426	21008	57772
6	73/6	0.3960	0.9781	134000	167426	32753	89066
7	75/1	0.0335	0.0830	201000	201000	3336	9178
8	75/3	0.2026	0.5004	201000	201000	20117	55322
9	75/4	0.1154	0.2850	201000	201000	11459	31511
10	75/7	0.1400	0.3458	201000	201000	13901	38223
11	76/1	0.0800	0.1976	201000	201000	7944	21654
12	76/2	0.0576	0.1423	201000	201000	5719	15726
13	76/3	0.1900	0.4893	201000	201000	18866	51861
14	76/4	0.0040	0.0099	201000	201000	397	1072
15	147/1	0.4786	1.1772	134000	167426	39419	108402
16	147/2	0.3062	0.7563	134000	167426	25925	69845
17	147/3	0.1320	0.3280	134000	167426	10918	29764
18	149/3A	0.2930	0.7237	134000	167426	24234	66533
19	149/3C	0.0360	0.0859	134000	167426	2978	8129
20	150/1A	0.1200	0.2954	134000	167426	9926	27354
21	150/1B	0.0874	0.2159	134000	167426	7229	19879
22	150/2A	0.1512	0.3735	134000	167426	12506	34330
23	150/2B	0.1407	0.3475	134000	167426	11937	32852
24	152/1	0.2118	0.5231	134000	167426	17518	48174
25	152/2A	0.0374	0.0924	134000	167426	3093	850
26	152/2B	0.1792	0.4426	134000	167426	14821	40754
27	152/3B	0.3478	0.8591	134000	167426	28766	78705
28	154/1C	0.2222	0.5488	134000	167426	18378	50336
29	154/1D	0.3598	0.8887	134000	167426	29758	81236
30	154/2B1	0.0374	0.0924	201000	201000	3714	10217
31	154/2B2	0.2322	0.5735	134000	167426	19205	52813
32	154/2C1	0.0882	0.2179	134000	167426	7285	20091
33	155/5	0.2680	0.7174	134000	167426	23820	6560
34	156/4A2	0.3022	0.7464	201000	201000	30007	82633
35	156/5A	0.1086	0.2633	201000	201000	10585	29178
36	156/5B	0.0680	0.1650	201000	201000	6752	18688
37	156/6A	0.2176	0.5375	134000	167426	17897	48463





38	157/3	0.0628	0.1651	201000	201000	6236	17148
39	158/1	0.1757	0.4340	201000	201000	17446	47976
40	159/2	0.0118	0.0287	201000	201000	1152	3167
41	160/1C	0.0825	0.1544	201000	201000	6206	17066
42	160/1D	0.4280	1.0572	134000	167426	36399	97348
43	160/1E	0.3335	0.8237	201000	201000	33115	91065
44	164/1A	0.5495	1.3573	201000	201000	54552	150046
45	164/1B	0.1840	0.4545	201000	201000	18270	50243
46	164/2C	0.1485	0.3668	134000	201000	14745	40549
47	161/2A	0.0222	0.0548	134000	167426	1836	5049
48	181/2B	0.1020	0.2519	134000	167426	8436	23200
49	181/4A	0.4500	1.1115	134000	167426	37219	102352
50	181/4B	0.0186	0.0459	134000	167426	1538	4231
51	183/1	0.3850	0.9510	134000	167426	31843	87568
52	183/2	0.1003	0.2477	134000	167426	8296	22813
53	183/4	0.0300	0.0741	134000	167426	2481	6823
54	235/1	0.1988	0.4910	134000	167426	2878	8186
55	235/3A	0.0360	0.0889	134000	167426	21686	59686
56	236/1	0.2184	0.5394	201000	201000	21686	72374
57	236/2	0.3182	0.7860	134000	167426	26318	72374
58	237/1A	0.0028	0.0069	134000	167426	232	637
59	237/1B	0.0072	0.0178	134000	167426	596	1638
60	237/2	0.2450	0.6052	134000	167426	20284	55725
61	237/3A	0.0600	0.1482	134000	167426	4963	13647
62	237/4	0.1597	0.3945	134000	167426	13209	36323
63	239/2A1	0.1178	0.2910	134000	167426	9743	26793
64	240/1A	0.1050	0.2594	134000	167426	8684	23882
65	240/1B1	0.3312	0.8181	134000	167426	27393	75331
66	240/1B2	0.3374	0.8334	134000	167426	27906	76741
67	240/2	0.5884	1.7003	134000	167426	56936	156575
	Total	13.6474	33.7083			1202801	3307704

சென்னை

9/11/2020

மாண்புமிகு துறைமுகத்துறை

மாண்புமிகு துறைமுகத்துறை





நல்லாய்வுகள் செய்துள்ள மின்சாரக் கட்டுப்பாட்டுத் துறைமுகம்  
 மின்சாரக் கட்டுப்பாட்டுத் துறைமுகம்  
 மின்சாரக் கட்டுப்பாட்டுத் துறைமுகம்

வ.எண்	புல எண்.	மீட்டர்		வழிக் காட்டி மதிப்பு	சராசரி விற்பனை மதிப்பு	மீட்டர் மதிப்புகள் (20%)	275% இழப்பீட்டுத் தொகை
		வெக்டர்	எக்ஸ்				
1	191/1	0.0064	0.0158	134000	167426	529	1456
2	191/6	0.0344	0.0850	134000	167426	2845	7823
3	191/7	0.1065	0.2556	134000	167426	8560	23541
4	192/4B	0.0030	0.0074	134000	167426	248	682
5	193/1	0.1000	0.2470	134000	167426	8271	22745
6	193/2	0.0342	0.0845	134000	167426	2829	7779
7	193/3A	0.0900	0.2223	134000	167426	7444	20470
8	193/3B	0.0420	0.1037	134000	167426	3474	9553
9	193/4	0.2328	0.5750	134000	167426	19255	52950
10	193/5A	0.5652	1.3960	134000	167426	46747	128554
11	193/6	0.0515	0.1272	134000	167426	4259	11724
12	206/1	0.3090	0.7632	201000	201000	30682	84375
13	208/2	0.1317	0.3253	201000	201000	13077	35962
14	208/3	0.0447	0.1104	201000	201000	4438	12200
15	211/2	0.0840	0.2075	134000	167426	6948	19195
16	211/3	0.6700	1.6097	134000	167426	50452	138743
17	215/1A	0.0108	0.0267	134000	167426	893	2456
18	215/1D	0.0480	0.1186	201000	201000	4766	13107
19	215/2	0.3514	0.8680	134000	167426	29064	79923
20	215/3	0.2192	0.5414	134000	167426	18130	49857
21	215/4	0.4480	1.1066	201000	201000	44484	122330
22	216/2	0.1000	0.2470	134000	167426	8271	22745
23	216/3	0.0464	0.1146	134000	167426	3838	10554
24	216/4	0.3644	0.9001	134000	167426	30139	82382





25	216/6	0.1684	0.4159	134000	167426	13928	38302
26	218	0.5851	1.4452	201000	201000	58097	159767
27	219/1	0.3643	0.8998	201000	201000	36173	99475
28	219/2	0.1576	0.3893	134000	167426	13035	35846
29	261/1E	0.0028	0.0069	134000	167426	232	1637
30	261/2A	0.4340	1.0720	134000	167426	35895	98713
31	261/2B	0.0884	0.2183	134000	167426	7311	20106
32	261/2C	0.1700	0.4199	134000	167426	14060	38666
33	261/2D	0.2100	0.5187	134000	167426	17369	47764
34	261/2E	0.2850	0.7040	134000	167426	23572	64823
35	261/2F	0.0720	0.1778	134000	167426	5955	16376
36	261/2G	0.0510	0.1260	134000	167426	4218	11600
37	261/2H	0.0120	0.0296	134000	167426	993	2729
38	262/22	0.0672	0.1680	134000	167426	5558	15285
39	262/23A	0.1700	0.4199	134000	167426	14060	38666
40	262/23B	0.1870	0.4619	134000	167426	15466	42533
41	262/23C	0.1400	0.3458	134000	167426	11579	31843
42	262/23D	0.1084	0.2677	134000	167426	8966	24655
43	262/23E	0.0400	0.0988	134000	167426	3308	9098
44	404/6	0.0020	0.0049	134000	167426	165	455
45	404/8	0.0870	0.2149	134000	167426	7196	19788
46	404/10	0.1547	0.3821	134000	167426	12795	35186
47	404/11	0.0160	0.0395	134000	167426	1323	3639
48	404/16	0.0365	0.0408	134000	167426	1365	3753
	Total	7.6200	18.8214			662262	1821220

/உணர்வுபுரக்கல்/

*[Handwritten Signature]*

புரவலி உலகியலககககக

*[Handwritten Signature]*

ஒம்/கமலர்வீழ்,  
புரவலி ஆக்சியர்,  
தருமபுரி







Sl. No.	Loc.No	Name	Address of Land Owner	SI No.	Trees cut	No of Trees	Girth of Forest trees (cm)	Height in M	Qty of wood H*O.80	Rate per Tree/tonne in Rs.	Compensation in Rs.	Total Compensation in Rs.	Remarks
2	4/2-4/2	Gundan T (bebi)	S/O Thimaraspa, Erepanahally, Nellampally Taluk  COTC-1263, 112-66 Rs 35,200  Baby -	31	NEEM	1	60	10	0.1800	6000	1080.00	75,515.00	
				32	NEEM	1	35	5	0.0306	6000	181.75		
				33	NEEM	1	35	5	0.0306	6000	181.75		
				34	NEEM	1	40	6	0.0460	6000	276.00		
				35	NEEM	1	45	7	0.0709	6000	425.25		
				36	NEEM	1	46	7	0.0741	6000	444.75		
				37	NEEM	1	44	7	0.0578	6000	346.95		
				38	NEEM	1	43	7	0.0517	6000	310.44		
				39	NEEM	1	45	7	0.0709	6000	425.25		
				40	NEEM	1	40	7	0.0560	6000	336.00		
				41	NEEM	1	36	7	0.0454	6000	272.36		
				42	NEEM SAPLING	1	-	-	-	150	150.00		
				43	NEEM	1	50	8	0.1000	6000	600.00		
				44	NEEM	1	42	8	0.0706	6000	423.36		
				45	NEEM	1	35	7	0.0429	6000	257.25		
				46	NEEM	1	89	12	0.4753	6000	2851.56		
				47	NEEM	1	38	6	0.0433	6000	259.92		
				48	NEEM SAPLING	1	-	-	-	150	150.00		
				49	NEEM	1	58	8	0.1346	6000	807.36		
				50	NEEM	1	46	8	0.0846	6000	507.84		
				51	JAVAN	1	46	8	0.0846	6000	507.84		
				52	NEEM	1	48	8	0.0922	6000	552.96		
				53	NEEM	1	35	5	0.0306	6000	181.75		
				54	NEEM	1	35	5	0.0306	6000	181.75		
				55	NEEM	1	66	8	0.1742	6000	1045.44		
				56	NEEM SAPLING	1	-	-	-	150	150.00		
				57	NEEM	1	74	12	0.3266	6000	1971.36		
				58	NEEM	1	74	10	0.2738	6000	1642.80		
				59	NEEM	1	57	8	0.1300	6000	779.76		
				60	NEEM	1	71	8	0.2074	6000	1244.16		
				61	NEEM	1	70	8	0.1950	6000	1176.00		
				62	NEEM SAPLING	1	-	-	-	150	150.00		
				63	NEEM	1	53	9	0.1264	6000	758.43		
				64	NEEM	1	40	6	0.0460	6000	276.00		
				65	NEEM	1	32	6	0.0307	6000	184.32		
				66	NEEM	1	44	6	0.0561	6000	348.48		
				67	NEEM SAPLING	1	-	-	-	150	150.00		
				68	NEEM SAPLING	1	-	-	-	150	150.00		
				69	NEEM SAPLING	1	-	-	-	150	150.00		
				70	NEEM	1	68	8	0.1850	6000	1109.76		
				71	NEEM	1	40	8	0.0640	6000	384.00		
				72	NEEM	1	43	8	0.0740	6000	443.76		
				73	NEEM SAPLING	1	-	-	-	150	150.00		
				74	NEEM SAPLING	1	-	-	-	150	150.00		
				75	NEEM	1	70	10	0.2450	6000	1470.00		
				76	NEEM	1	55	8	0.1210	6000	726.00		
				77	NEEM	1	53	8	0.1124	6000	674.16		
				78	JAVAN	1	60	8	0.1440	6000	864.00		
				79	JAVAN	1	36	5	0.0324	6000	194.40		
				80	NEEM	1	57	8	0.1300	6000	779.76		
				81	NEEM	1	35	5	0.0306	6000	181.75		

*Chithambaram*  
Forest Officer  
Dharmapuri  
Dist. 576 102





Sl No.	Loc.No	Name	Address of Land Owner	SI No.	Trees cut	No of Trees	Girth of Forest trees (cm)	Height in M	Qty of wood (g/4) * 2-H*0.80	Rate per Tree/To no in Rb.	Compen sation In Rb.	Total Compensation Rb	Remarks	
2		Sunderam T		87	NEEM	1	62	10	0.1922	6000	1153.20			
				88	NEEM	1	60	10	0.1800	6000	1080.00			
				89	NEEM SAPLING	1	45	8	0.0810	6000	486.00			
				90	NEEM	1	45	6	0.0608	6000	364.50			
				91	TURUNCHI	1	33	5	0.0272	6000	163.35			
				92	NEEM SAPLING	1	-	-	-	-	150	150.00		
				93	NEEM	1	44	6	0.0581	6000	348.48			
				94	NEEM	1	34	5	0.0289	6000	173.40			
				95	NEEM SAPLING	1	-	-	-	-	150	150.00		
				96	NEEM	1	96	12	0.5530	6000	3317.76			
				97	NEEM	1	62	10	0.1922	6000	1153.20			
				98	NEEM	1	88	10	0.3672	6000	2323.20			
				99	TURUNCHI SAPLING	1	-	-	-	-	150	150.00		
				100	TURUNCHI SAPLING	1	56	10	0.1568	6000	940.80			
				101	NEEM	1	49	8	0.0960	6000	576.24			
				102	NEEM	1	63	10	0.1985	6000	1190.70			
				103	NEEM	1	35	5	0.0305	6000	183.75			
				104	AYAN	1	69	8	0.1904	6000	1142.64			
105	NEEM SAPLING	1	67	10	0.2245	6000	1346.70							
106	NEEM SAPLING	1	-	-	-	-	150	150.00						
107	NEEM SAPLING	1	-	-	-	-	150	150.00						
108	NEEM SAPLING	1	-	-	-	-	150	150.00						
109	NEEM	1	113	12	0.7661	6000	4596.84							
110	NEEM	1	37	5	0.0342	6000	205.35							
111	NEEM SAPLING	1	-	-	-	-	150	150.00						
112	NEEM	1	59	10	0.1741	6000	1044.30							
113	NEEM	1	57	10	0.1625	6000	974.70							
114	NEEM SAPLING	1	-	-	-	-	150	150.00						
1	NEEM	1	46	8	0.0846	6000	507.84							
2	NEEM	1	41	8	0.0872	6000	493.44							
3	NEEM	1	57	10	0.1625	6000	974.70							
4	NEEM	1	58	10	0.1662	6000	1009.20							
5	TURUNCHI SAPLING	1	-	-	-	-	150	150.00						
6	TURUNCHI	1	32	5	0.0256	6000	153.60							
7	TURUNCHI SAPLING	1	-	-	-	-	150	150.00						
8	NEEM SAPLING	1	-	-	-	-	150	150.00						
9	NEEM	1	53	8	0.1124	6000	674.16							
10	NEEM SAPLING	1	-	-	-	-	150	150.00						
11	AYAN	1	40	7	0.0560	6000	336.00							
12	AYAN SAPLING	1	-	-	-	-	150	150.00						
13	NEEM	1	36	4	0.0259	6000	155.52							
14	NEEM	1	50	6	0.0750	6000	450.00							
15	NEEM	1	73	10	0.2665	6000	1598.70							
16	NEEM	1	62	9	0.1730	6000	1037.88							
17	NEEM	1	40	6	0.0460	6000	288.00							
18	NEEM	1	100	10	0.5000	6000	3000.00							

Musyem → paid

*(Signature)*  
 Forest Range Officer  
 Dharmapuri Range  
 Dharmapuri 536 502



POWER GRID CORPORATION OF INDIA LIMITED  
SANKAGIRI TLC OFFICE  
± 800KV HVDC Raigarh-Pugalur Transmission Line (Part-X)  
**TREE COMPENSATION ASSEMENT**

SI No.	Loc.No	Name	Address of Land Owner	Trees cut	No of Trees	Area of Land	Permissible Tree Saplings	Age of Trees	Rate per Tree in Rs.	Total Amount
<b>Nallampilly, Dharmapuri DT</b>										
1	4/0-4/1	T Madheyan	S/o Deke Gounder, Bannaganahalli, Errabaiyanahalli Taluk	Palm	3		3	20	7,845	23535
2	4/3-5/0	Kallappan	Chinnaganahalli, Nallampally, Dharmapuri	Palm	1		1	14	5,970	5970
3	4/3-5/0	Ramraj	Chinnaganahalli, Nallampally, Dharmapuri	Palm	6		6	20	2,510	2510
4	5/1-6/0	Thagamani	Chinnaganahalli, Nallampally, Dharmapuri	Palm	3		3	20	7,845	47070
5	5/1-6/0	Nagaraj	Chinnaganahalli, Nallampally, Dharmapuri	Palm	1		1	20	7,845	23535
6	6/1-6/2	Mathamal	W/o Muniyaraj, Chinnaganahalli, Nallampally, Dharmapuri	Palm	1	4500	1	30	7,845	7845
7	6/2-7/0	Prakash S	Chinnaganahalli, Nallampally, Dharmapuri	Coconut Sapling	95		79	30	7,845	7845
8	6/2-7/0	Yet to identified	Chinnaganahalli, Nallampally, Dharmapuri	Coconut Sapling	7		7	1	3,000	21000
9	7/0-7/1	Yet to identified	Chinnaganahalli, Nallampally, Dharmapuri	Palm	1		1	25	7,845	7845
10	7/0-7/1	Iyemperumal Perumal	S/o Perumal, Echanahalli, Nallampally, Dharmapuri	Palm	6		6	25	7,845	47070
				Palm	5		5	25	7,845	39225
				Palm	5		5	25	7,845	39225
				Coconut	4		4	25	26,946	107784
				Coconut	5		5	23	26,946	134730
				Coconut Sapling	20		20	1	3,000	60000
11	7/0-7/1	Murgayee	S/o Kalanda Gounder, Echanahalli, Nallampally, Dharmapuri	Coconut Sapling	120	3000	53	1	3,000	159000
				Coconut	1		1	23	26,946	26946

*Handwritten signature and date*  
20/10/18









**± 800KV HVDC Raigarh-Pugalur Transmission Line (Part-X)  
TREE COMPENSATION ASSESSMENT REPORT**

Sl. No.	Loc.No/ Span	CCTC	Name	Address of Land Owner	Survey No.	Saplings	Extent of Land in line corridor (Sqm)	No of Saplings Planted (Nos)	No of Saplings Permissible @70 per acre (4047.5qm)	Age of Sapling	Rate	Payable Amount In Re	Remarks
<b>Errabiyanahalli Village, Nallampilly Taluk, Dharmapuri Dt</b>													
1	5/0-4/3	1984	Thangaraj G	S/o Gopal	155/5, 6A & 6B	Coconut	5796	160	75	New	3000	225000	
2	5/0-4/3	1985	Madhammal	W/o Ramraj	156/5A,B	Coconut	2277	54	25	New	600	15000	
3	5/0-4/3	1998	Devraj K	S/o Kallappan	168/2 & 156/4A2	Coconut	3657	200	38	New	3000	117000	
4	5/0-4/3	1999	Kallappan P	S/o Pulttuchitti	164/2C	Coconut	2622	100	50	New	3000	150000	
5	5/0-4/3	1985	Mahendran R	S/o Rayappan	164/1A	Coconut	3783	150	13	New	600	7800	
6	5/0-4/3	1988	Valli	W/o Shivraj	164/1A	Coconut	1530	100	45	New	3000	135000	
7	4/3-4/2		Ganeshan	S/o Raman	160/2B	Coconut	5145	165	65	New	3000	195000	
8	4/3-4/2	2946	Devraj	S/o Raman	160/2B, 159/1	Coconut	1224	30	15	4 yrs	5500	82500	
9	4/3-4/2	2943	Arul Arasan	S/o Gundan T	75/3	Coconut	1536	300	11	New	3000	33000	
10	4/3-4/2	2944	Veeramani	S/o Gundan T	75/3	Coconut	1956	170	89	New	3000	267000	
11	4/3-4/2	2000	Murugan M	S/o Muniyappan	73/6	Coconut	6990	270	21	New	600	12600	
12	4/3-4/2	1259	D Murugan	S/o Devraj	76/5	Coconut	528	135	15	New	3000	45000	
13	4/3-4/2	4985	Chinnasamy V	S/o Yengotan	76/3	Coconut	1443	150	8	New	600	4800	
14	4/3-4/2	1263	Baby	W/o Velmurugan	73/4	Coconut	702	80	27	New	3000	81000	
15	4/3-4/2	1266	Baby	W/o Velmurugan	73/3	Coconut	2106	320	34	New	3000	102000	
16	4/3-4/2	1262	Gundan T	S/o Thimarayan	73/3	Coconut	2340	300	81	New	3000	243000	
17	4/3-4/2	1265	Arul Arsan	S/o Gundan T	73/4	Coconut	936	80	40	New	600	24000	
18	4/3-4/2	2000	Murugan M	S/o Muniyappan	73/5	Coconut	2650	100	9	New	3000	27000	
19	4/3-4/2	1260	D Murugan	S/o Devraj	73/4	Coconut	810	130	25	New	3000	75000	

*Handwritten signature and notes in Telugu script.*

*Handwritten signature and notes in Telugu script.*





± 800KV HVDC Raigarh-Pugalur Transmission Line (Part-X)

TREE COMPENSATION ASSESSMENT REPORT

Sl. No.	Loc.No/ Span	Name	Address of Land Owner	Survey No.	Saplings	Extent of Land in line corridor (Sq.m)	No of Saplings Planted (Nos)	Age of Sapling	Rate Rs.	Amount Rs.
Errabiyahalli, Nallampalli, Dharmapuri Dt										
1	5/0-4/3	Devraj K	S/o Kallappan	168/2&156/4A2	Mango Sapling	3657	60	Below one year	400	24,000
2	5/0-4/3	Mahendran	S/o Rayappan	164/1A	Mango Sapling	3783	30	Below one year	400	12,000
3	5/0-4/3	Valli	W/o Shivraj	164/1A	Mango Sapling	1530	10	Below one year	400	4,000
4	4/3-4/2	Devraj	S/o Raman	160/2B	Mango Sapling	1330	10	Below one year	400	4,000
5	4/3-4/2	Arul Arasan	S/o Gundan T	75/3	Arecanut Saplings	1536	300	Below one year	300	90,000
6	4/3-4/2	Veeramani	S/o Gundan T	75/3	Arecanut Saplings Drumstics Saplings	1956	300 180	Below one year Below one year	500 270	150,000 48,600
7	4/3-4/2	Baby W/o Velmurugan	D/o Gundan T	73/4	Arecanut Saplings Drumstics Saplings	702	300 75	Below one year Below one year	500 270	150,000 20,250
8	4/3-4/2	Baby W/o Velmurugan	D/o Gundan T	73/3	Arecanut Saplings Drumstics Saplings	2106	600 100	Below one year Below one year	500 270	300,000 27,000
9	4/3-4/2	Gundan T	S/o Thimarayan	73/3	Arecanut Saplings Drumstics Saplings	2340	600 100	Below one year Below one year	500 270	300,000 27,000
10	4/3-4/2	Arul Arsan	S/o Gundan T	73/4	Arecanut Saplings Drumstics Saplings	936	300 22	Below one year Below one year	500 270	150,000 5,940



  
 Assistant Director of Horticulture  
 Nallampalli, etc.





**± 800KV HVDC Raigarh-Pugalur Transmission Line (Part-X)  
TREE COMPENSATION ASSESSMENT REPORT**

Sl. No.	Loc No/ Spn	CCTC	Name	Address of Land Owner	Survey No.	Seedlings	Extent of Land in line corridor (Sq.m)	No of Seedlings Planted (Nos)	No of Seedlings Permissible @70 (4047 Sqm)	Age of Sapling	Rate	Payable Amount in Rs.	Remarks
Erabbayahalli Village, Nallampilly Taluk, Dharmapuri Dt													
1	50-4/3	1984	Tharbaraj G	S/o Gopal	155/5, 6A & 6B	Coconut	5798	160	75	New	3000	225000	
2	50-4/3	1985	Madhammal	W/o Ramraj	156/5A,B	Coconut	2277	54	25	New	600	35000	
3	50-4/3	1998	Dorraj K	S/o Kallappan	168/2 & 156/4A2	Coconut	3657	200	39	New	3000	117000	
4	50-4/3	1999	Kallappan P	S/o Puttuchidhi	164/2C	Coconut	2622	100	50	New	3000	150000	
5	50-4/3	1986	Mahendran R	S/o Raveyappan	164/1A	Coconut	3783	150	13	New	600	7800	
6	50-4/3	1988	Valli	W/o Shirraj	164/1A	Coconut	1530	100	45	New	3000	135000	
7	4/3-4/2		Ganeshan	S/o Raman	160/2B	Coconut	5145	165	85	New	3000	315000	
8	4/3-4/2	2946	Devraj	S/o Raman	160/2B, 159/1	Coconut	1224	30	11	New	3000	30000	
9	4/3-4/2	2943	Anul Arasan	S/o Gundan T	75/3	Coconut	1330	59	89	New	3000	267000	
10	4/3-4/2	2944	Veeramani	S/o Gundan T	75/3	Coconut	1536	300	21	New	600	45000	
11	4/3-4/2	2000	Murugan M	S/o Muniyappan	73/6	Coconut	1956	170	8	New	3000	81000	
12	4/3-4/2	1259	D Murugan	S/o Devraj	73/6	Coconut	6990	270	27	New	3000	102000	
13	4/3-4/2	4985	Chinnasamy V	S/o Vengalan	73/6	Coconut	528	135	34	New	3000	243000	
14	4/3-4/2	1263	Baby	W/o Velmurugan	73/4	Coconut	1443	150	81	New	600	24000	
15	4/3-4/2	1266	Baby	W/o Velmurugan	73/4	Coconut	702	80	40	New	3000	27000	
16	4/3-4/2	1262	Gundan T	S/o Thirathayan	73/3	Coconut	2106	320	12	New	3000	75000	
17	4/3-4/2	1265	Anul Arsan	S/o Gundan T	73/3	Coconut	2340	300	35	New	3000	36000	
18	4/3-4/2	2000	Murugan M	S/o Muniyappan	73/5	Coconut	2050	100	40	New	3000	108000	
19	4/3-4/2	1260	D Murugan	S/o Devraj	73/4	Coconut	910	130	18	New	3000	138000	

*Handwritten signature and notes:*  
 Date: 25/11/20  
 Checked by: [Signature]  
 15, [unclear] off,  
 [unclear] 320

*Handwritten notes:*  
 15/11/20  
 25/11/20  
 30/11/20

*Handwritten signature and notes:*  
 [Signature]  
 15/11/20









**From**

Tmt. S.Malarvizhi, I.A.S.,  
District Collector,  
Dharmapuri

**To**

The General Manger,  
800 KV Raigargh-  
Pugalur HVDC TL  
Power Grid,  
Tiurupathur (TN).

**Rec. No1214/2019/R2**

**dated 12.10.2020**

**Sub** Dharmapuri District- Implementation of Power Grid Corporation  
Power Transmission Line Construction Projects- Request received  
for fixing compensation rates for the borewells - For the purpose of  
compensasation payment to the affected under the line- details  
furnished-reg.

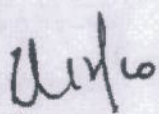
- Ref** 1. Letter received from the General Manger, 800 KV Raigargh- Pugalur  
HVDC TL , Power Grid on 05.10.2020.
2. The Estimates received from the Assistant Executive Engineer ( RD),  
Dharmapuri on 12.10.2020.


-oo00oo--

In the 1st reference cited, The General Manger, 800 KV Raigargh-  
Pugalur HVDC TL , Power Grid has requested for fixing the rates of various depth of  
bore wells for the purpose compensation payment to the houses under the Power  
Transmission line of Power Grid.

As per the detailed estimate received from the Assistant Executive  
Engineer (RD), Dharmapuri the rates of the bore wells having various depth is  
enclosed for appropriate actions.

Encl: Rates List

  
District Collector  
Dharmapuri.

  
12/10/2020

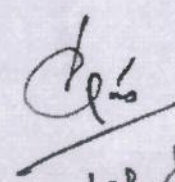






## Dharmapuri District

### Compensation rates for the borewell available under the PowerGrid Line

Sl no	Details of the Borewell depth	Compensation amount (in Rs )		Remarks
		Non Functional	Functional	
1	Up to 200 Feet	28,643	38,643	
2	Up to 400 Feet	46,343	59,343	
3	Up to 600 Feet	64,043	85,043	
4	Up to 800 Feet	81,743	1,05,743	
5	Up to and above 1000 Feet	99,443	1,34,443	

  
 12/01/2020  
 Dharmapuri

  
 ASSISTANT EXECUTIVE ENGINEER (R&T)  
 TRANSMISSION DIVISION  
 POWER GRID CORPORATION OF INDIA LIMITED

  
 12/01/2020  
 20/01/2020

