

# पावर ग्रिड कारपोरेशन ऑफ इंडिया लिमिटेड

(भारत सरकार का उद्यम)

## POWER GRID CORPORATION OF INDIA LIMITED

(A Government of India Enterprise)



पावरग्रिड

सम्प्रीति नगर, नारीरिंग रोड, उप्पलवाडी, नागपुर - 440 026

Sampriti Nagar, Nari Ring Road, Uppalwadi, Nagpur - 440 026

दूरभाष / Phone: + 91-712-2641478 -79 फेक्स / FAX: +91-712-2641366

पश्चिम क्षेत्र पारेषण प्रणाली- I क्षेत्रीय मुख्यालय / Western Region Transmission System - I, Regional HQ

संदर्भ संख्या: प.क्षे.पा.प्र.-1/पी.एम.एस./ 340/ 378

दिनांक: 05.12.2019

सेवा में,  
श्री. अनिल संपत शेरे  
मु.पो. बोरखेडी  
तां. देवलगाव राजा जि. बुलढाना  
मो. 9511942438

विषय:- सूचना के अधिकार अधिनियम-2005 के अंतर्गत आवश्यक जानकारी ।

महोदय ,

आपका पत्र, जो इस कार्यालय में दिनांक: 13.11.2019 को प्राप्त हुआ है, आरटीआई आवेदन द्वारा चाही गयी उचित जानकारी इस प्रकार है :-

क्र.सं	मांगी गई जानकारी	उत्तर / जानकारी
1.	गडचिरोली जिल्हातील उपविभागात अंतर्गत पावरग्रिड कारपोरेशन ऑफ इंडियाच्या उच्च/ अतिउच्च दाबाच्या वाहिनीसाठी जमिनीच्या किती मोबदला मिळाला त्यांच्या मुल्यकणांकाची प्रत व तारे खालील जमिनीसाठी किती मोबदला वाटप करण्यात आला याची शत विस्तार माहिती शासन निर्णयाचा प्रमाणित प्रती सह देण्यात यावे।	गडचिरोली जिले मे पावरग्रिड कारपोरेशन ऑफ इंडिया की संचरण लाईन के लिये कुरखेडा तहसील में टावर की जमिन के लिये रु 86,28,170/- व अरमोरी तहसील में टावर की जमिन के लिये रु 46,81,763/- का मुआवजा दिया गया है। उपरोक्त तहसिल मे तार के नीचे की जमीन के मुल्यंकन का निर्धारण करने की प्रक्रिया चल रही है। मुल्यांकन एवं शासन निर्णय की प्रमाणित प्रत संलग्न है।

उपरोक्त जानकारी से संबंधित यदि आपको कोई अपील करना हो तो उसे पीआईओ के उत्तर की प्राप्ति से 30 दिनों के भीतर अपीलीय अधिकारी को किया जा सकता है।

अपीलीय अधिकारी का पता-

श्री. एन. के.ओहदार, कार्यपालक निदेशक प.क्षे.-1  
पावरग्रिड कारपोरेशन ऑफ इंडिया लिमिटेड,  
पश्चिम क्षेत्र-1, सम्प्रीति नगर, नारीरिंग रोड, पोस्ट -उप्पलवाडीनागपुर - 440026  
दूरध्वनीक्रमांक-0712-2641470; ईमेल: [nkohdar@powergridindia.com](mailto:nkohdar@powergridindia.com)

5/12/2019  
(पंकज दलाल)

पब्लिक इंफारमेशन ऑफिसर  
पावरग्रिड, पश्चिम क्षेत्र -1, नागपुर  
दूरध्वनी क्रमांक 0712- 2641484

ईमेल: [pankajdalal@powergridindia.com](mailto:pankajdalal@powergridindia.com)

प्रतिलिपि-सादर सूचनार्थ:

- 1) कार्यपालक निदेशक पश्चिम क्षेत्र -1
- 2) प्रबंधक - टी. एल.सी - ब्रह्मपुरी

स्वहित एवं राष्ट्रहित में उर्जा बचाएं / Save Energy for Self and Nation

पंजीकृत कार्यालय: बी-9, कुतुब इंस्टीट्यूशनल एरिया, कटवरिया सराय, नई दिल्ली - 110016 दूरभाष/ Tel: 91-11-26560121 / 2650112, तार- 'नेटग्रिड'

Registered Office: B-9, Qutub Institutional Area, Katwaria Sarai, New Delhi - 110016, फेक्स / Fax: 91-11-2571760 /2571848, Gram: 'NATRID'

**POWERGRID CORPORATION OF INDIA LIMITED**  
(A Govt. of India Enterprise)  
800 KV DC Raigarh-Pugalur Transmission Line  
As per Maharashtra Govt G.R.No. 520/3300 -4 Dated -May-2017  
Land Compensation Statement

Tahsil: Armori													
S.No.	Name of Land Owner (Possession now)	Lot No	Tower Type	Village	Survey No.	Tower Affected Area (sqm)	Area occupied as per TLA (sqm)	Rate as per NA (Rs)	Sq-mtr Rates after applying clause 29 A of the guidelines	Total amount	Amount applicable as per CR 12 times of total amount	Amount payable as decided by competent authority	
1	Raoji Raohi Kumre	60/4	A+0	Pattanwada	119	230	195	890	445	86775	173550	173550	
	Umabai Raoji Kumre												
	Sudam Raoji Kumre												
	Wasudev Raoji Kumre												
	Lalita Lalaji Dhunga												
2	Puru Jhugu Kumre	60/4	A+0	Pattanwada	110	230	35	890	445	15575	31150	31150	
3	Ramchandra Vithoba Barde	60/5	A+0	Pattanwada	132	230	230	890	445	102350	204700	204700	
4	Arun Dashrath Dumane	60/6	A+0	Pattanwada	154	230	230	890	445	102350	204700	204700	
	Ratnabai Dashrath Dumane												
	Vimal Bakrusna Vaghare												
	Brinda Bhoira Meshram												
	Soma Bisan Kamble												
	Donu Kisan Kamble												
	Rajendra Bisan Kamble												
	Nagobai Baburao Bhojar												
	Changubai Manohar Dongarwar												
	Vachhala Narayan Mankar												
	Anubai Manoj Meshram												
	Kaushalyabai Namdev Kamble												
	Ashok Vishwanath Kamble												
	Vinod Vishwanath Kamble												
	Santosh Vishwanath Kamble												
	Geetika Vishwanath Kamble												
	Sukru Lakman Kamble												
	Tanabai Modku Neware												
	Girjabai Sukru Powankar												
	Dalnabai Ishwar Meshram												
Yenubai Gowinda Meshram													
Pravin Namdev Kamble													
Bhukman Namdev Kamble													
Anujaya Gangadhar Meshram													
Sanjay Khushai Bhalisare	60/8	A+0	Pattanwada	17	324	324	890	445	144180	288360	288360		
5	Lalu Ghusa Tagde	61/1	A+0	Varagad	49	230	230	890	445	102350	204700	204700	
6	Lalu Ghusa Tagde	61/2	A+0	Varagad	52	230	230	890	445	102350	204700	204700	
7	Ratiram Sakharam Ahirkar	61/3	A+0	Varagad	56	307	307	890	445	136615	273230	273230	
8	Pravina Ramchandra Dhakate	70/1	A+0	Thanegad	111	230	230	1130	565	129900	259800	259800	

GA

N. S. Ghormare / एन. एस. घोरमारे  
Manager / प्रबंधक  
Powergrid / पावरग्रिड

सप अधीनक भूमि अधिलेख  
आरमोरी, जि. गडचिरोली

अधिकारी  
देसाईगंज (वडसा)

सूचना के अधिकार अधिनियम के तहत आपूर्ति  
केसावेज/अभिलेख की सत्य प्रतिलिपी/True Copy  
of the document/record supplied under RTI Act.

पंकज देलाल / Pankaj Daal  
जन सूचना अधिकारी / Public Information Officer  
पावरग्रिड कॉर्पोरेशन ऑफ इंडिया लिमिटेड/  
Power Grid Corporation of India Ltd.  
पश्चिम क्षेत्र-1 / Western-Region-1  
नागपुर / Nagpur

Tahsil: Armori					Dist: Gulbarga								
S.No.	Name of Land (Owner's Name)	Plot No.	Tower Type	Address	Tower No.	Tower Allotted Area (sq. ft)	Area assigned to per TLA	Rate per sq. ft. (Rs.)	Tower Area after applying clause 27 & 28 of the guidelines	Total amount	Amount payable as per U.R. 21 (Rate of total amount)	Amount payable as per U.R. 21 (Rate of total amount)	
10	Mukunda Tribhuvn Kukudkar	70/2	A+0	Armori	201	308	1250	625	130000	260000	260000		
	Shikara Patil Kukudkar												
	Jhamdev Pandurang Kukudkar												
	Yemunath Pandurang Kukudkar												
	Suman Rushi Bhurse												
	Tarabai Sukhdev Naitam												
	Barubai Pandurang Kukudkar and others												
	Jhamdev Pandurang Kukudkar												
	Yemunath Pandurang Kukudkar												
	Suman Rushi Bhurse												
11	Kuran sarkar	70/2	A+9	Armori	199	27	1250	625	16875	33750	0		
	Shamrao Zitu Bhurse	70/3	A+0	Armori	215	230	230	1250	625	143750	287500	287500	
	Lalita Janardhan Mane	70/4	A+0	Shivni BK	544	230	230	1230	615	141450	282900	282900	
	Vinayak Goruji Patre	70/5	A+0	Shivni BK	564	230	230	1230	615	141450	282900	282900	
	Devidas Goruji Patre												
	Vishwanath Tukaram Bande	70/6	A+0	Shivni BK	362	230	230	1230	615	141450	282900	282900	
	15	Gopal Machav Misar	70/7	A+0	Shivni BK	470	230	230	1230	615	141450	282900	282900
		Madhav Bhiva Misar											
		Vinayak Madhav Misar											
	16	Nilesh Kewaji Thakre	70/8	A+0	Shivni BK	451	230	230	1230	615	141450	282900	282900
Mainabai Ramchandra Awsare													
Jainabai Nilkanth Tondre													
Jagabai Moreswar Raut													
Vijaya Kewaji Thakre													
Vimal Kewaji Thakre													
Manish Yogeshwar Alone													
Harsha Prasad Kamdi													
Bhagyashri Tulshidas Thakre													
Rekhabai Tulshidas Thakre													
17	Dama Bhika Sawane	70/0	D+0	Thanegaon	106/2	395	49.00	1130	565	27685	55370	55370	
	Bapu Dama Sawane												
	Bhagshri Sihan Sontakke												
	Mangala Mansaram Sontakke												
Daji Baiirao Chapatle	106/3												
Grand Total In Rs.											390980	390980	4681763

N. S. Ghormare / एन. एस. घोरमारे  
 सदस्य / प्रबंधक  
 Powergrid / पावरग्रिड  
 न.स. नगर / न.स.नगरी

उपरोक्त जमीन मालिक मिले  
 बारमोरो, जि. प. ब. चिरोली

प्राधिकृत अधिकारी  
 देविदास (वडसा)

यह दस्तावेज़ अधिकार अधिनियम के तहत सार्वजनिक  
 दस्तावेज़/अभिलेख को सत्य प्रतिलिपी/True Copy  
 के रूप में प्रदान किया गया है।  
 This document/record supplied under RTI Act.

पंकज दलाल / Pankaj Dalal  
 जन सूचना अधिकारी / Public Information Officer  
 पावरग्रिड कॉर्पोरेशन ऑफ इंडिया लिमिटेड /  
 Power Grid Corporation of India Ltd.  
 क्षेत्र-1 / Western-Region-1  
 नागपुर / Nagpur

POWER GRID CORPORATION OF INDIA LIMITED  
 [A Govt. of India Enterprise]  
 400 KV HVDC Patgarh-Fugular Transmission Line  
 Bihar Government Govt. G.R. No. 520/Urja - 4 Dated-May-2017  
 Land Compensation Statement

Sr. no.	Loc. No.	Name of land owner	Towns Type	Village	Survey No.	Length (Acres) or Sq. Mts	Numbered up to (Acres) or (Sq. Mts) measured by T.D.P.	per Sq. Meter (Rs)	Sp. rate after applying clause 29 A of the guidelines	Total amount	Amount applicable as per GR (2 lines of total amount)	Award	
1	43/0	Nobhu Rawal Kawdo	D+O	Yedapur	145	19.934	397.36	500	295	117221	234442		
2	42/1	Anantha Gopal Daga Dadu Kiranji Kawdo	A+O	Yedapur	60	15.138	229.15	500	295	67599	135199		
3	43/0	Bakram Sukram Puram Seshing Sukram Puram Sapunbal Vasudev Daga Vachhbal Vitthal Kawdo Rasika Tularam Kawdo	D+O	Yedapur	53	19.934	78.9	590	295	23276	46551		
		Sakulaxman Kodap Sitabal Sukram Puram Sampat Dalsu Daga Muktabai Sugandha Jagan Puram Janabal Sunil Jhuri Kashibai Dalsu Daga											
4	45/2	Punne Biring Gawale Raso Janardhan Gawale Janku Dake Farsa Vachhala Manik Katenge Keshi Burughaha Vati Hemata Manoj Kirko Turja Yadvanso Pandhare Chandru Karju Harami Dolaru Mahagun Naitam Chaitu Sonal Kamte Vimal Bhanrao Kangale Devrao Shambu Harami Shamrao Shambu Harami Phulchand Sambhu Harami Hemraj Shamohup Harami Devta Vidwanajit Harami Pushpa Haris Korcha Vanita Shambu Harami Manohar Shambu Harami Manik Sitaram Potewi Waman Sitaram Potewi Parmanand Bhaoo Jangde Sudhi Sitaram Potewi Anandhar Kulkarni Prasaad	A+O	Anchali	61	15.138	178.75	670	335	59681	119763		
		Vinay Shambhu Harami Hemraj Shamohup Harami Devta Vidwanajit Harami Pushpa Haris Korcha Vanita Shambu Harami Manohar Shambu Harami Manik Sitaram Potewi Waman Sitaram Potewi Parmanand Bhaoo Jangde Sudhi Sitaram Potewi Anandhar Kulkarni Prasaad											
		Manohar Kulkarni Prasaad											
46/7	46/7	Govind Baburao Patil	A+O	Shivoli	250	15.138	229.154	500	335	76767	153533	land compensation is provided subject to land parts by revenue dept	
47/0	47/0	Govind Baburao Patil	A+O	Shivoli	250	15.138	229.154	670	335	76767	153533		

N. S. Ghoshare / एन. एस. घोरमारे  
 Manager / प्रबन्धक  
 Bramhapuri / ब्राम्हपुरी


*(Signature)*  
 03/05/17

*(Signature)*


एच डिप्टी अफिसरी  
 कुरखेडा


संकेत दलाल / Pankaj Daial  
 जन सूचना अधिकारी / Public Information Officer  
 पावरग्रिड कॉर्पोरेशन ऑफ इंडिया लिमिटेड /  
 Power Grid Corporation of India Ltd.  
 पश्चिम क्षेत्र-1 / Western-Region-1  
 नागपुर / Nagpur

Sl. No.	Name of Landholder	Tower Type	Village	Survey no.	Length back to Lock	Frontal part of Allotted Area (sq) measured by TLI	Price per sq ft	Amount payable as per rate of the Govt.	Total amount	Amount applicable as per GR (7 times of total amount)	Remarks
8	...	C+0	Shivni	10/2	17.571	302.74	670	335	103428	723976	land compensation is providing subject to land gatta by revenue dept
9	...	A+3	Shivni	12/3	15.949	254.37	670	335	85214	596498	
10	...	A+3	Shivni	30	15.949	254.37	670	335	85214	596498	
11	...	A+3	Shivni	67/4/31	15.949	67.13	670	335	22489	157423	
12	...	A+6	Shivni	62/2/7	16.76	280.89	670	335	61160	428120	land compensation is providing subject to land gatta by revenue dept
13	...	A+3	Salicola	31	15.949	254.37	670	335	85214	596498	
14	...	D+0	Chandagad	132/2	19.934	397.36	670	335	133116	931812	
15	...	A+0	Chandagad	137/1 or 216	15.138	229.159	670	335	76765	537355	land compensation is providing subject to land gatta by revenue dept
16	...	A+0	Chandagad	17	15.138	229.15	670	335	76765	537355	
17	...	A+0	Chandagad	32	15.138	308.73	670	335	103423	723976	

  
**N.S. Ghormare / एन. एस. घोरमारे**  
 Director / प्रबंधक  
 P. I. / अधिकारी  
 P. I. / अधिकारी

  
 13.12.19  
 837

  
 एन. एस. घोरमारे  
 अधिकारी  
 इरवेडा

राजीव गांधी अधिनियम के तहत आपूर्ति  
 सचिव/अभिलेख की सत्य प्रतिलिपी / True Copy  
 document/record supplied under RTI Act.  
  
**Pankaj Daial / पंकज दयाल**  
 अधिकारी / Public Information Officer  
 ऑफिस ऑफ इंडिया लिमिटेड /  
 Corporation of India Ltd.  
 Western-Region-1

Sl. No.	Survey No.	Area	Category	Length Back to Back	Area of Affected Area (sq) measured by TLI	per Sq. Ft. rate	Survey Price after applying charge 25% of the purchase	Total amount	Amount applicable as per CR (21% of total amount)	Remarks	
18	51/0	Manojkumar Jumanake, Mahadev Jumanake, Umesh Jumanake, Kalinca Amte, Mamta Antaram Puram, Jaswanti Antaram Puram, Ganu Koliya Puram, Kashiram Koliya Puram, Dano Koliya Puram	C+C	47	17.531	397.36	670	335	133116	26621	
19	52/0	Sahabu Bepari Naitam	D+0	112	19.934	362.1	670	295	121304	242607	
20	52/1	Sumanbai (Udai) Jumanake, Rajesh Narayan Bavane, Suryajanta Shaliram Meshram, Gangadhar Budha Jumanake	A+0	143	15.138	135.25	670	335	45509	90618	
21	52/2	Sarabhai Jumanake, Ramkesh Shivram Jumanake, Hanaji Shivram Jumanake, Funtabai K. Jumanake, Tukaram Teraji Jumanake, Jijabai Shivram Jumanake, Hanesh Bai Jumanake, Asharam Hanesh Jumanake, Rakha Sadashiv Kodape, Lata Handev Jumanake	A+0	165/31	15.138	200.9	670	335	67302	134603	
22	53/0	Baburao Goram Jumanake, Vasudev Goram Jumanake, Shantirao Goram Jumanake	D+0	161	19.934	397.364	670	335	133117	266234	land compensation is providing subject to land patta by revenue dept
23	53/1	Dattaram Mahadev Jumanake, Heraman Sonu Meshram, Maroti Sonu Meshram	A+6	31	16.76	280.69	670	335	94011	188022	
24	53/2	Sargabai Anant Ashram, Girjabai Tulshiram, Shaktantabai Shiram Gedam, Saira Sonu Meshram	A+0	147	15.138	229.15	590	295	67599	135199	
25	53/3	Shiraman Mahagu Sontakke, Khushai Sadashiv Bhurke, Shreevram Anant Chavare, Dnyaneshwar E. Rajoo Usendi, Gopal Bajirao Usendi, Bharat Bajirao Usendi, Kalrabai Bajirao Usendi, Rajabai Kishan Pradhan, Manohar Roshni Kishan, Mangalabai Motiram Gawat, Khandobai Laxman Bhosale, Tukaram Suman Shivaraj	A+6	137	16.76	280.89	590	295	82863	165725	
26	53/4	Shreevram Anant Chavare, Dnyaneshwar E. Rajoo Usendi, Gopal Bajirao Usendi, Bharat Bajirao Usendi, Kalrabai Bajirao Usendi, Rajabai Kishan Pradhan, Manohar Roshni Kishan, Mangalabai Motiram Gawat, Khandobai Laxman Bhosale, Tukaram Suman Shivaraj	A+0	211	15.138	209.24	590	295	61726	123452	
				212		16.49	590	295	4865	9729	

N. S. Ghormare / एन. एस. घोरमारे  
 Manager / प्रबंधक  
 P. O. / पोस्टाधिकारी

*[Handwritten signature]*

*[Handwritten signature]*

एम. वि. गीर / एम. वि. गीर  
 कुरुक्षेत्र

सूचना के अधिकार अधिनियम के तहत आपूर्ति  
 के दस्तावेज / अभिलेख की सत्य प्रतिलिपी / True Copy  
 of the document/record supplied under RTI Act.

पंकज दत्तल / Pankaj Dattal  
 सूचना अधिकारी / Public Information Officer  
 वेब ग्रीड कॉर्पोरेशन ऑफ इंडिया लिमिटेड /  
 Web Grid Corporation of India Ltd.  
 क्षेत्र-1 / Western-Region-1  
 नगपुर / Nagpur

Sl. No.	Applicant Name	Tower Type	Village	Survey no.	HT/LT Fed. to Fed.	Round up of Affected Area (sq) measured by TLT	Per Sq.Mt. rate	Special Rates after applying clause 25 A of the guidelines	Total amount	Amount applied for per cent (70% of total amount)	Remark
27	Dhanraj Keshav Chavhan Chandrabai Shrawan Kulkarni Aakshy Bhanraj Chavhan	C+0	Palasgaon	19	17.571	77.75	590	255	22936	45873	
	21			230.58		590	295	68129	130276		
28	Ghansham Anusuya Balaji Pimpale Lalita Banduji Aurase Jasraj Ramji Naik	A+0	Palasgaon	60	15.138	229.15	590	255	67399	135199	
29	Sandeep Sukhadev Satpute	A+0	Palasgaon	39/2	15.138	229.15	590	255	67399	135199	
30	Dipin Falidas Dhanre Banda Kalidas Dhanre Sunderabai Jhingar Sanyakade Vachala Sakharan Dhanre Nandis Ga:	C+0	Kadholi	445	17.571	316.62	670	335	106068	212135	
	447			80.74		670	335	27048	54096		
31	Anusuya M. Terndev Mahadev Wakde Dhanraj Mahadev Wakde Nandev Mahadev Wakde Ramesh Mahadev Wakde Shobabai Keshal Choke Sakubai Khodav Magre Santaji Mohodav Wakde Anusuya Murali Dhanre Sakhu Mahadev Mangre	A+0	Kadholi	450	15.138	48.35	670	335	16197	32395	
	451	180.8	670	335		60568	121136				
32	Iyoti Homdev Neware Chandatal Kamesh Waghade Tripti Dhananjay Neware Gitalal Sudhakar Neware Hiratal Chintaman Bhojar Anusuya Chintaman Bhojar Rukhina Shobha Bhojar Shesrao Tuliram Bhojar Kunjal Pararam Bhojar Sona Pararam Bhojar Savita Pararam Bhojar Pranali Jivan Randhaye Prabakar Jivan Randhaye Pranod Shivram Randhaye Parya Shaktiram Garmale Manjula Shivram Jivode Banabai Shivram Randhaye Payal Jivan Randhaye Pranali Jivan Randhaye	A+0	Kadholi	519	15.138	201.59	670	335	67533	135065	
	520	27.54	670	335		9226	18452				
33	Pranali Jivan Randhaye	A+0	Kadholi	546	15.138	229.15	670	335	76765	153531	

N. S. Ghoshmare / एन. एस. घोरमारे  
Manager / प्रबंधक  
Power / शक्ति  
Brand / ब्रांड

27/02/2019  
27

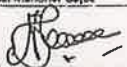
27/02/2019


संप्र. विभागीय अधिकारी  
मुंबई

सूचना के अधिकार अधिनियम के तहत आपूर्ति  
दस्तावेज/अभिलेख की सत्य प्रतिलिपी/True Copy  
of the document/record supplied under RTI Act.


पंकज दलाल / Pankaj Daial  
जन सूचना अधिकारी / Public Information Officer  
पावरग्रिड कॉर्पोरेशन ऑफ इंडिया लिमिटेड /  
Power Grid Corporation of India Ltd.  
पश्चिम क्षेत्र-1 / Western-Region-1  
मुंबई, नागपुर

Sl. No.	Particulars	Category	Sub-Category	Area (sq. ft.)	Volume (cu. ft.)	Rate per sq. ft.	Rate per cu. ft.	Total amount	Amount as per GR (10 times of total amount)	Remarks	
34	37/0 Vidya Rajendra Akre Madhukar Balram Jambekar Anand Dattaji Sonbawne Hemdev Parasram Bandave Shatrughan F. Bandave Kausalya M. Dhanve Saraswati Rathi Chaudhari Indira Manohar Chaudhari Bandu Murlihar Akre Munshi Murlihar Akre Suresh Waman Lanjewar Varsha Gangadhar Channe	A+3	Jambhli	218	15,549	229.22	670	335	45170	451700	
35	57/1 Suresh Waman Lanjewar Indira Manohar Chaudhari Bandu Murlihar Akre Munshi Murlihar Akre Suresh Waman Lanjewar Varsha Gangadhar Channe	A+3	Jambhli	218	15,549	229.22	670	335	45170	451700	
36	57/2 Suresh Waman Lanjewar Varsha Gangadhar Channe	A+0	Jambhli	225	15,138	229.15	670	335	76765	767650	
37	57/3 Jagannath Maroti Akre Yashwant Maroti Akre Bandu Murlihar Akre Shalish Murlihar Akre Suresh Waman Lanjewar Varsha Gangadhar Channe	A+0	Jambhli	183	15,138	229.15	670	335	76765	767650	
38	57/4 Chudamani Ramchandra Akre Pundlikra Ramchandra Akre	A+0	Jambhli	136	15,138	229.15	670	335	76765	767650	
39	57/5 Srikura Dama Sonbawne Maroti Dama Sonbawne Nanaji Dama Sonbawne Yashwada Tanuji Uike Baby Ushoba Dumane Vinayak Hari Dhawale Bhaskar Hari Dhawale Purnasham Hari Dhawale Purnabai Dadaji Dhawale Gunmitra Dadaji Dhawale	A+0	Jambhli	52/1	15,138	229.15	670	335	76765	767650	
40	58/0 Yashwant Kewal Kuthe Jaina Kewal Kuthe Kanhopatra Kewal Kuthe Shankar Jayram Kuthe Bandu Jayram Kuthe Antaram Adku Kuthe Balaram Adku Kuthe Nirabi Adku Kuthe	C+0	Jambhli	37	17,571	397.37	670	335	133119	1331190	
41	59/1 Antaram Maroti Ghodmare Masabai Maroti Ghodmare Antaram Maroti Ghodmare Parvati Mahadev Gajbe Debu Manohar Gajbe Chudamani Manohar Gajbe Niranbh Manohar Gajbe Masabai Manohar Gajbe	A+0	Sawalkhedra	292	15,138	229.15	670	335	76765	767650	
42	59/2 Antaram Maroti Ghodmare Masabai Maroti Ghodmare Antaram Maroti Ghodmare Parvati Mahadev Gajbe Debu Manohar Gajbe Chudamani Manohar Gajbe Niranbh Manohar Gajbe Masabai Manohar Gajbe	A+0	Sawalkhedra	36	15,138	226.01	670	335	75713	757130	
43	59/3 Antaram Maroti Ghodmare Masabai Maroti Ghodmare Antaram Maroti Ghodmare Parvati Mahadev Gajbe Debu Manohar Gajbe Chudamani Manohar Gajbe Niranbh Manohar Gajbe Masabai Manohar Gajbe	A+0	Sawalkhedra	37	15,138	3.15	670	335	2055	20550	


  
 M. S. Ghormare / एन. एस. घोरमारे  
 Manager / प्रबंधक  
 Power Grid Corporation of India Ltd.  
 Bramhapuri / ब्रह्मपुरी

  
 22/11/19  
 2019




  
 उप-निदेशिका  
 कृष्णा


सूचना के अधिकार अधिनियम के तहत आपूर्ति  
 दस्तावेज/अभिलेख की सत्य प्रतिलिपी / True Copy  
 of the document/record supplied under RTI Act.


  
 पंकज दलाल / Pankaj Dalal  
 जन सूचना अधिकारी / Public Information Officer  
 पावर ग्रीड कॉर्पोरेशन ऑफ इंडिया लिमिटेड /  
 Power Grid Corporation of India Ltd.  
 क्षेत्र-1 / Western-Region-1




Sr. no.	Loc. No	Name of land owner	Tower Type	Village	Survey No.	Length back to back	Area (sq. m) measured by TLR	Area (sq. m) by TLR	So. meter rates after applying clause 22 A of the guidelines	Total amount	Amount applicable as per CR (2 times of total amount)	Remarks
44	59/4	Kewalram Kisan Kawadkar Harba Kisan Kawadkar Surajlal Kisan Kawadkar Mukhu Kisan Kawadkar Vishwanath Kisan Kawadkar Kamal Jagan Dalhane Sahaji Kashav Meshram Babaji Butha Banuod Uttaral Devram Lade Shriharal Namdev Dalhane	A+0	Karadi	105	15.138	229.15	670	335	76765	153531	
45	60/0	Utkurji Jagan Uike Lokesh Jagan Uike Sahabai Sampat Dalhane Ganpatil Harbaji Dalhane Vachubhai Gurusai Rohabai Kishoragar Darwade Sunanda Lebhraj Darwade Ramchandra Raghu Uike	A+0	Karadi	155	17.571	99.98	670	335	33493	66987	
					156		297.98	670	335	99622	199245	
46	60/1	Kewalram Kisan Kawadkar Harba Kisan Kawadkar Surajlal Kisan Kawadkar Mukhu Kisan Kawadkar Vishwanath Kisan Kawadkar	A+0	Karadi	225	15.138	229.15	670	335	76765	153531	
47	60/2	Vishwanath Madgull Uike	A+0	Karadi	201	15.138	229.15	670	335	76765	153531	
48	60/3	Arun Kisan Namaware Moreswar Kisan Namaware Sudhakar Kisan Namaware Kavita Kisan Namaware Vasita Kisan Namaware Tara Kisan Namaware Pankaj Ramchandra Namaware Avinch Ramchandra Namaware Sangra Madhukar Dhone Kaushtya Ramchandra Namaware	A+0	Karadi	193	15.138	229.15	670	335	76765	153531	
Total Amount Payable In Rs											8628170	


  
M. S. Ghormare / एम. एस. घोरमारे  
Manager / प्रबंधक  
Power / शक्ति

  
22-12-19  
2019



  
उप विभागीय अधिकारी  
कुरखेडा

सूचना के अधिकार अधिनियम के तहत आपूर्ति  
दस्तावेज/अभिलेख की सत्य प्रतिलिपी / True Copy  
of the document/record supplied under RTI Act.

  
पंकज दलाल / Pankaj Dalal  
जन सूचना अधिकारी / Public Information Officer  
पावर ग्रिड कॉर्पोरेशन ऑफ इंडिया लिमिटेड /  
Power Grid Corporation of India Ltd.  
नगपुर क्षेत्र-1 / Western-Region-1  
नगपुर / Nagpur

राज्यातील ६६ के.व्ही. व त्यापेक्षा अधिक क्षमतेच्या अतिउच्च दाब पारेषण वाहिन्यांसाठी उभारण्यात येणाऱ्या मनोऱ्याने व्याप्त जागेच्या मोबदल्यात वाढ करण्याबाबत व वाहिनीच्या तारेखालील जमिनीचा मोबदला देणेबाबतचे धोरण.

**महाराष्ट्र शासन**  
**उद्योग, ऊर्जा व कामगार विभाग**  
**शासन निर्णय क्रमांक : धोरण-२०१६/प्र.क्र.५२०/ऊर्जा-४**

मंत्रालय, मुंबई -४०० ०३२

दिनांक : ३१ मे, २०१७

- संदर्भ :**
- १) शासन निर्णय क्रमांक : संकीर्ण ०२१०/प्र.क्र. २९/उर्जा-४ दि. ०१.११.२०१०
  - २) केंद्र शासनाचे पत्र क्र.३/७/२०१५-पारेषण,दि. १५/१०/२०१५.
  - ३) शासन पत्र, उद्योग, ऊर्जा व कामगार विभाग क्र. संकीर्ण- २०१५/प्र.क्र.३९८/ऊर्जा-४ , दि. २५/०८/२०१५
  - ४) महापारेषण कंपनीचे पत्र क्र. मराविपाकंम/सांक/१३२७९ दिनांक १६.१२.२०१६

**प्रस्तावना :-**

भारतीय विद्युत अधिनियम २००३ च्या कलम १६४ तसेच टेलिग्राफ अधिनियम, १८८५ कलम १०(ड) अनुसार व महाराष्ट्र शासनाच्या आदेश क्र. ०६/सीआर ३१२/४, दि. २४.०८.२००६ अन्वये महापारेषण कंपनीला पारेषण वाहिन्या व मनोऱ्यांच्या उभारणी संबंधात अधिकार प्राप्त आहेत. तसेच सदर अधिकारांचा वापर करत असतांना झालेल्या नुकसानीबद्दल संबंधितांना पूर्ण नुकसानभरपाई अदा करण्याचीही तरतूद आहे.

राज्यात विविध शासकीय व खाजगी पारेषण कंपन्या व परवानाधारकांमार्फत ६६ के.व्ही. व त्यापेक्षा अधिक क्षमतेच्या पारेषण वाहिनी उभारणी आणि अस्तित्वात असलेल्या वाहिन्यांची देखभाल- दुरुस्ती, नूतनीकरणाची कामे करण्यात येतात. प्रत्यक्ष कामाच्या वेळी बरेचदा पारेषण वाहिन्यांची उभारणी व अस्तित्वात असलेल्या वाहिन्यांचे नूतनीकरण व दुरुस्तीची कामे करीत असतांना शेतकरी व जमीनधारकांकडून मोबदल्याच्या अनुषंगाने विरोध होत असतो. महापारेषण कंपनीकडून व इतर पारेषण धारक कंपन्याकडून विद्युत वाहिन्यांसाठी उभारण्यात येणाऱ्या मनोऱ्यामुळे व्यापलेल्या जमिनीचा मोबदला वर संदर्भाकीत दिनांक ०१.११.२०१० च्या शासन निर्णयानुसार सध्या देण्यात येत आहे. तथापि सदरचा मोबदला वाढवून मिळावा व त्याबरोबरच वाहिनीच्या तारेखालील जमिनीचा मोबदलाही मिळावा अशी मागणी शेतकरी/जमिनधारक यांचेकडून शासनाकडे सातत्याने होत आहे. त्यामुळे मोबदल्यामध्ये वाढ करण्याची बाब शासनाच्या विचाराधीन होती. याबाबत संदर्भ क्र. २ अन्वये केंद्र शासनाने निर्गमित केलेल्या मार्गदर्शक सूचना विचारात घेऊन तसेच मा. मुख्यमंत्री व मा. मंत्री (ऊर्जा) यांच्या स्तरावर झालेल्या बैठकीमध्ये दिलेल्या निर्देशाच्या अनुषंगाने महापारेषण कंपनीने उपरोक्त संदर्भ क्र. ४ अन्वये शासनास प्रस्ताव सादर केला होता. तद्नंतर दिनांक १६.०५.२०१७ रोजी मा. मुख्यमंत्री महोदयांकडे झालेल्या बैठकीमध्ये ठरल्यानुसार याबाबत धोरणात्मक निर्णय घेण्यासाठी दिनांक २२.०५.२०१७ रोजी झालेल्या मंत्रिमंडळाच्या बैठकीत टिप्पणी सादर करण्यात आली होती.

त्यावर झालेल्या निर्णयाच्या अनुषंगाने संदर्भाधीन क्र. १ येथील शासन निर्णय अधिक्रमित करून पुढीलप्रमाणे धोरण निश्चित करण्यात येत आहे.

**शासन निर्णय :-**

राज्यात महाराष्ट्र राज्य विद्युत पारेषण कंपनी व इतर सर्व परवाना धारक कंपन्यांकडून, पारेषण वाहिन्यांच्या उभारणीसाठी मनोऱ्याने व्याप्त तसेच वाहिनीच्या तारेखालील जमिनीचा (प्रस्तुतची व्यापलेली जमीन अधिग्रहित न करता) खालीलप्रमाणे मोबदला देण्यास मंजूरी देण्यात येत आहे.

- १) अतिउच्चदाब मनोऱ्याने व्याप्त जमिनीच्या मोजणीप्रमाणे आलेल्या क्षेत्रफळाचे, जिल्हास्तरीय अंमलबजावणी समितीने त्या त्या वेळी प्रचलित असलेल्या संबंधित भागातील शासनाच्या दरपत्रकाप्रमाणे (Ready Reckoner) मूल्यांकन करून त्याच्या दुप्पट मोबदला देण्यात यावा.
- २) अतिउच्चदाब पारेषण वाहिनीच्या तारेखालील (Wire Corridor) जमिनीचा, त्या त्या वेळी प्रचलित असलेल्या संबंधित भागातील शासनाच्या दर पत्रकाप्रमाणे (Ready Reckoner) मूल्यांकनाच्या १५% मोबदला देण्यात यावा.
- ३) पिकांची, फळझाडांची किंवा इतर झाडांची नुकसान भरपाई प्रचलित धोरणाप्रमाणे देण्यात यावी.
- ४) वरील प्रमाणे मोबदला देण्याचे धोरण राज्यातील महाराष्ट्र राज्य विद्युत पारेषण कंपनी मर्या., पॉवर ग्रीड कॉर्पोरेशन ऑफ इंडिया कंपनी लि., इतर शासकीय तसेच खाजगी पारेषण परवानाधारकांकडून उभारल्या जाणाऱ्या सर्व ६६ के.व्ही. व त्यापेक्षा अधिक क्षमतेच्या अतिउच्चदाब वाहिन्या एचव्हीएसी/डीसी पारेषण वाहिन्यांसाठी लागू राहिल.
- ५) हे धोरण बृहन्मुंबई महानगरपालिका व उपनगरीय क्षेत्र वगळून राज्यातील इतर क्षेत्रासाठी लागू राहिल. शहरी भागातील जमिनीत उभारण्यात येणाऱ्या अतिउच्चदाब वाहिन्यांबाबत मोबदला देण्यासंदर्भात केंद्र शासनातर्फे दिनांक ११.०८.२०१६ च्या पत्रान्वये केंद्र शासन स्तरावर समिती स्थापन करण्यात आली आहे. सदर समितीकडून मार्गदर्शक सूचना प्राप्त झाल्यानंतर बृहन्मुंबई महानगरपालिका व उपनगरीय क्षेत्राकरिता नवीन धोरण लागू करण्यात येईल.
- ६) शहरी भागात जेथे पारंपारिक मनोरे उभारणे शक्य नसेल तेथे वाहिनी उभारण्यास तांत्रिकदृष्ट्या शक्य अशा मोनोपोल मनोरे, नॅरो बेस मनोरे, बहुपथ मनोरे, विशेष मनोरे, हाय अॅम्पॅसिटी कंडक्टर तसेच केबल वापरामधील नवीन तंत्रज्ञान यांचा वापर करण्यात यावा.

**२. अंमलबजावणीची तारीख :-**

हे नवीन धोरण या शासन निर्णयाच्या दिनांकापासून लागू करण्यात येत आहे.

**३. जिल्हास्तरीय अंमलबजावणी समिती:-**

सूचना के अधिकार अधिनियम के तहत आपूर्ति  
सूचना/अभिलेख की सत्य प्रतिलिपी / True Copy  
of the document/record supplied under RTI Act.  
पंकज दलाल / Pankaj Daial  
सूचना अधिकारी / Public Information Officer  
पॉवर ग्रीड कॉर्पोरेशन ऑफ इंडिया लिमिटेड /  
Power Grid Corporation of India Ltd.  
पश्चिम क्षेत्र-१ / Western-Region-1  
नागपुर / Nagpur

३.१. अति उच्चदाब मनोन्याने व्याप्त व वाहिनीच्या तारेखालील जमिनीचा मोबदला ठरविण्यासाठी शासन पत्र क्र. संकीर्ण-२०१५/प्र.क्र.३९८/ऊर्जा-४, दि. २५.०८.२०१५ मध्ये दिलेल्या सूचनानुसार जिल्हाधिकार्यांनी त्यांच्या जिल्ह्यात समितीची स्थापन करावी.

अ.क्र.	अधिकारी	पद
१	उप विभागीय अधिकारी (प्रांताधिकारी)	अध्यक्ष
२	उप अधीक्षक भूमी अभिलेख	सदस्य
३	तालुका / जिल्हा कृषि अधिकारी	सदस्य
४	संबंधित पारेषण परवानाधारक कंपनीचे प्रतिनिधी (महापारेषण, पॉवर ग्रीड, महाराष्ट्र इस्टर्न ग्रीड पॉवर ट्रान्स.कं. इ.)	सदस्य

३.२ सदर समितीने आपल्या विभागांतर्गत उभारलेल्या अतिउच्चदाब मनोन्याने व्याप्त व वाहिनीच्या तारेखालील जमिनीची मोजणी करावी व प्रस्तावाप्रमाणे मूल्यांकन करून मोबदला निश्चित करावा.

३.३ समितीने निश्चित केलेला मोबदला, बाधित जमिनमालकास मान्य नसल्यास अशी व्यक्ती संबंधित भागातील जिल्हाधिकारी यांच्याकडे अपिल करू शकेल. जिल्हाधिकारी यांना सदर अपिलात तथ्य वाटल्यास ते सदर समितीस पुनर्मूल्यांकनाबाबत सूचना देऊ शकतील. याबाबतीत पुढील सर्व अधिकार जिल्हाधिकारी यांच्याकडे राहतील.

#### ४. धोरणाच्या अंमलबजावणीची कार्यपध्दती :-

४.१ एखाद्या जमिनीच्या मोबदल्यासंदर्भात एकापेक्षा जास्त व्यक्तींचा समावेश असल्यास, त्यांनी मुखत्यारपत्र लिहून दिलेल्या व्यक्तीच्या नावावर एकाच धनादेशाद्वारे मोबदला अदा करावा व जिल्हास्तरीय समितीने निर्देशित केल्यानंतर सदर मोबदला दिल्याची नोंद बाधित जमिनीच्या ७/१२ उतान्यावर घेण्यात यावी.

४.२ समितीतर्फे जमिनीची मोजणी केल्यानंतर मोजणीची आकडेवारी अपूर्णाकात येत असेल तर ती पुढील पूर्णाकात समायोजित करण्यात यावी. उदा. मोजणीची आकडेवारी २७.४ वर्गमीटर असेल तर ती २८ वर्गमीटर अशी समायोजित करण्यात यावी.

४.३ जमिनीच्या मोबदल्याची रक्कम ही कोणत्याही परिस्थितीत रु. १०००/- पेक्षा कमी असू नये. मोबदल्याची रक्कम रु. १०००/- पेक्षा जास्त आल्यास प्रत्यक्षातील रक्कम देण्यात यावी.

४.४ भारतीय विद्युत अधिनियम, २००३ मधील कलम १७७, उप कलम (२)(इ) नुसार केंद्रीय विद्युत प्राधिकरणास (Central Electricity Authority) विद्युत प्रकल्प (Electrical Plants) व विद्युत वाहिन्या यांच्या उभारणीबाबतची तांत्रिक मानके

शासनाच्या लेखीकरणे जमिनीच्या मालकीच्या प्रतिलिपी/True Copy दस्तऐवज/अभिलेख की सत्य प्रतिलिपी/True Copy of the documents/record supplied under RTI Act.

पंकज दलाल / Pankaj Dalal  
जन सूचना अधिकारी / Public Information Officer  
पावरग्रिड कॉर्पोरेशन ऑफ इंडिया लिमिटेड /  
Power Grid Corporation of India Ltd.  
पश्चिम क्षेत्र-१ / Western-Region-1  
नागपुर / Nagpur

(Technical Standards) ठरविण्याचे अधिकार देण्यात आले आहेत. प्रत्येक पारेषण परवानाधारकांच्या अभिकल्प विभागाने (Design Department) या तांत्रिक मानकांच्या अधीन राहूनच मनोऱ्यांच्या आरेखनाचे (Design) काम करावे. वाहिनीच्या तारेखालील जमिनीची मोजणी करण्यासाठी, तारेखालील जमिनीची रुंदी, अभिकल्प (Design Department) विभागाने मान्यता दिलेल्या मनोरा आरेखनानुसार असावी.

६. मोबदला देण्याची कार्यपध्दती :-

६.१ मनोरा व वाहिनीच्या तारेखालील जमिनीचा मोबदला देण्याबाबतची कार्यवाही :-

मनोऱ्याखालील जमिनीच्या मोबदल्याची रक्कम समान दोन टप्प्यात देण्यात यावी. पहिल्या टप्प्यातील मोबदला मनोरा पायाभरणीनंतर व दुसऱ्या टप्प्यातील मोबदला मनोरा उभारणीनंतर देण्यात यावा. ज्या जमिनीतून वाहिनी उभारण्यात आली आहे अशा ठिकाणी तारेखालील जमिनीचा मोबदला प्रत्यक्ष वाहिनी उभारल्यानंतर तिसऱ्या टप्प्यात देण्यात यावा.

६.२ फक्त वाहिनीच्या तारेखालील जमिनीचा मोबदला:-

ज्या जमिनीतून फक्त वाहिनीच्या तारा गेलेल्या आहेत अशा ठिकाणी तारेखालील जमिनीचा मोबदला प्रत्यक्ष वाहिनी उभारल्यानंतर देण्यात यावा. याबाबतची कार्यपध्दती सोबतच्या परिशिष्टामध्ये नमूद करण्यात आली आहे.

६.३ पिकांचा / फळझाडांचा मोबदला :-

वरील मोबदल्याशिवाय मनोरा पायाभरणी, उभारणी व वाहिनी उभारणी करतांना पिकांचे/फळझाडांचे/इतर झाडांचे नुकसान झाल्यास त्याचा मोबदलाही दोन टप्प्यात देण्यात यावा.

७. जमिनीच्या मालकीत बदल झाल्यास, नवीन मालक कोणत्याही प्रकारे मोबदला मिळण्यास पात्र असणार नाही.

८. राज्य शासन, स्थानिक स्वराज्य संस्था, स्थानिक प्राधिकरणे, नगरपालिका, महानगरपालिका, एम.एम.आर.डी.ए., राज्य शासनाचे सार्वजनिक उपक्रम, राष्ट्रीय महामार्ग प्राधिकरणे, सार्वजनिक बागा, करमणूक केंद्र, मिटागरे, विशेष आर्थिक क्षेत्रे, मुख्य / किरकोळ बंदरे नदी व खाडी, क्रिडा संकुल, शासकीय व अशासकीय अनुदानित संस्था इत्यादी मनोऱ्याने व्याप्त वाहिनीच्या तारेखालील जमिनीच्या मोबदल्यास पात्र नाहीत. मात्र अपवादात्मक परिस्थितीत, संबंधित पारेषण कंपनी त्याबाबत निर्णय घेऊ शकेल. त्याचप्रमाणे केंद्र शासन व रेल्वेच्या अधिपत्याखालील जमिनीचा मोबदला, केंद्र शासनाच्या संबंधित मंत्रालयांच्या विहित नियमानुसार व कार्यपध्दतीनुसार देण्यात यावा.

९. अस्तित्वात असलेल्या वाहिन्यांची क्षमता वाढवा आणि आधुनिकीकरण करावयाचे असल्यास, मनोऱ्याने व्याप्त वाहिनीच्या तारेखालील जमिनीच्या मोबदला देण्यात यावा.

पंकज दलाल / Pankaj Daial  
जन सूचना अधिकारी / Public Information Officer  
पावरग्रिड कॉर्पोरेशन ऑफ इंडिया लिमिटेड /  
Power Grid Corporation of India Ltd.  
पश्चिम क्षेत्र-१ / Western-Region-1  
नागपुर / Nagpur

१०. या निर्णयाची अंमलबजावणी करताना काही अडचणी, स्पष्टीकरण उद्भवल्यास, त्या सोडविण्यासाठी प्रधान सचिव, ऊर्जा यांच्या अध्यक्षतेखाली एक समिती स्थापन करण्यात यावी. या समितीमध्ये संबंधित पारेषण कंपनीचे व पॉवरग्रीड कॉर्पोरेशन ऑफ इंडिया कंपनीचे प्रतिनिधी असावेत. सदर समितीच्या सदस्य-सचिव पदी मुख्य अभियंता, राज्य पारेषण (उपक्रम) हे राहतील.

११. हा शासन निर्णय, नगर विकास विभाग, महसूल व वन विभाग व वित्त विभाग यांच्या सहमतीने व वित्त विभागाच्या अनौपचारिक संदर्भ क्र. १२२/२०१७ दि. १९.०४.२०१७ अन्वये दिलेल्या मान्यतेस अनुसरून निर्गमित करण्यात येत आहे.

सदर शासन निर्णय महाराष्ट्र शासनाच्या [www.maharashtra.gov.in](http://www.maharashtra.gov.in) या संकेतस्थळावर उपलब्ध करण्यात आला असून त्याचा संकेतांक २०१७०६०१११२३५६८५१० असा आहे. हा आदेश डिजीटल स्वाक्षरीने साक्षांकित करून काढण्यात येत आहे.

महाराष्ट्राचे राज्यपाल यांच्या आदेशानुसार व नावाने.

**Bhimashankar  
Yallappa Manta**

Digitally signed by Bhimashankar Yallappa Manta  
DN: c=IN, o=Government Of Maharashtra,  
ou=Industries,Energy And Labour Department,  
postalCode=400032, st=Maharashtra,  
2.5.4.20=873ce9a279d9561ff0cbf658e05b823c67  
e79dcaac309fc4ebdac035d6aee2a0,  
cn=Bhimashankar Yallappa Manta  
Date: 2017.06.01 12:35:10 +05'30'

(भि. य. मंता)

शासनाचे उप सचिव

सोबत : परिशिष्ट

प्रति,


- १) मा.राज्यपाल यांचे सचिव
- २) मा. मुख्यमंत्री, महाराष्ट्र राज्य यांचे अपर मुख्य सचिव
- ३) मा. मंत्री (वित्त) यांचे खाजगी सचिव
- ४) मा. मंत्री (ऊर्जा) यांचे खाजगी सचिव
- ५) मा. मुख्य सचिव, महाराष्ट्र राज्य, मंत्रालय, मुंबई.
- ६) अपर मुख्य सचिव (वित्त), मंत्रालय, मुंबई
- ७) अपर मुख्य सचिव (नियोजन), मंत्रालय, मुंबई
- ८) प्रधान सचिव (महसूल), मंत्रालय, मुंबई
- ९) प्रधान सचिव (नगर विकास), मंत्रालय, मुंबई
- १०) सचिव, महाराष्ट्र विद्युत नियामक आयोग, १३ वा मजला, वर्ल्ड ट्रेड सेंटर क्र. १, कफ परेड, कुलाबा, मुंबई- ४०० ००५
- ११) महालेखापाल लेखा १- (लेखापरिक्षा) महाराष्ट्र, मुंबई ४०००२०
- १२) महालेखापाल लेखा १- (लेखा व अनुज्ञेयता) महाराष्ट्र, मुंबई ४०००२०
- १३) महालेखापाल लेखा १- (लेखापरिक्षा) महाराष्ट्र, नागपूर
- १४) महालेखापाल लेखा १- (लेखा व अनुज्ञेयता) महाराष्ट्र, नागपूर

युक्त्या ही अधिकार अभियंताम मं. ०००१/१७  
दस्तावेज / अगिलेख की सत्य प्रतिलिपि / True Copy  
of the document/record supplied under RTI Act.

पंकज दत्ता / Pankaj Datta  
जन सूचना अधिकारी / Public Information Officer  
पॉवरग्रीड कॉर्पोरेशन ऑफ इंडिया लिमिटेड /  
Power Grid Corporation of India Ltd.  
पश्चिम क्षेत्र-१ / Western-Region-1  
नागपूर / Nagpur

- १५) अधिदान व लेखाधिकारी, वांद्रे (पूर्व) मुंबई- ४०० ०५१
- १६) सर्व मंत्रालयीन विभाग.
- १७) व्यवस्थापकीय संचालक, महाराष्ट्र राज्य वीज मंडळ सुत्रधारी कं. ३ रा मजला, हाँगकाँग बिल्डींग, हुतात्मा चौक, मुंबई- ४०० ०२३
- १८) व्यवस्थापकीय संचालक, महाराष्ट्र राज्य वीज पारेषण कंपनी मर्या. प्रकाशगंगा, वांद्रे-कुर्ला संकुल, वांद्रे पूर्व मुंबई- ४०० ०५१
- १९) व्यवस्थापकीय संचालक, महाराष्ट्र राज्य वीज वितरण कंपनी मर्या. प्रकाशगड, वांद्रे पूर्व मुंबई- ४०० ०५१
- २०) व्यवस्थापकीय संचालक, महाराष्ट्र राज्य वीज निर्मिती कंपनी मर्या. प्रकाशगड, वांद्रे पूर्व मुंबई- ४०० ०५१
- २१) सर्व जिल्हाधिकारी
- २२) कार्यकारी संचालक, पॉवर ग्रीड कॉर्पोरेशन ऑफ इंडिया, नारा-नारी रिंग रोड, संप्रती नगर, नागपूर
- २३) वित्त विभाग (व्यय-१६) मंत्रालय मुंबई.
- २४) ऊर्जा विभागातील सर्व कार्यासने
- २५) निवड नस्ती (ऊर्जा-४).

सूचना के अधिकार अधिनियम के तहत आपूर्ति  
दस्तावेज/अभिलेख की सत्य प्रतिलिपी / True Copy  
of the document/record supplied under RTI Act.

  
पंकज देलाल / Pankaj Daial  
जन सूचना अधिकारी / Public Information Officer  
पावरग्रीड कॉर्पोरेशन ऑफ इंडिया लिमिटेड /  
Power Grid Corporation of India Ltd.  
पश्चिम क्षेत्र-१ / Western-Region-1  
नागपुर / Nagpur






क) एकूण बाधीत / तारेखालील क्षेत्रफळाचा मोबदला = लांबी (अ) X रूंदी (ब) X  
रेडी रेकनर दर (प्रती चौरस मीटर मध्ये) X १५%

- अपवादात्मक परिस्थितीत बाधित जागेचा मोबदला ठरविण्याचे अधिकार संबंधीत जिल्हाधिकारी यांचे राहतील.

\*\*\*\*\*

दस्तावेजाचे अधिकार अधिनियम के तहत आपूर्ति  
दस्तावेज/अभिलेख की सत्य प्रतिलिपी/True Copy  
of the document/record supplied under RTI Act.

  
पंकज दलाल / Pankaj Daal  
जनसूचना अधिकारी / Public Information Officer  
पश्चिम क्षेत्र-१ / Western-Region-1  
नगपुर / Nagpur