

प.क्षे.-II/जन सूचना/ 614

दिनांक : 10/01/2020

सेवा में,

श्री मनोहरलाल नथमल गांधी  
मैन रोड बाज़ार चौक, मु + पोस्ट – केलवद,  
ता. – सावनेर, जी. – नागपूर – 441 112, महाराष्ट्र.

विषय : सूचना का अधिकार अधिनियम 2005 के अंतर्गत जानकारी।


महोदय,

सूचना के अधिकार अधिनियम 2005 के तहत आपके द्वारा प्रेषित पत्र, इस कार्यालय में के.लो.सू. के द्वारा प्राप्त हुआ है। आवेदन पत्र में मांगी गयी जानकारी इस पत्र के साथ संलग्न प्रेषित है।

अपीलिय अधिकारी का नाम और पता निम्नानुसार है- :

श्री शंकर दत्त जोशी, अपीलिय अधिकारी,  
पावर ग्रिड कॉर्पोरेशन आफ इंडिया लिमिटेड,  
प्लॉट न-54, अम्बे विद्यालय के सामने, समा-सावली रोड,  
**वडोदरा – 390 024 (गुजरात).**

धन्यवाद सहित,

  
केन्द्रीय लोक सूचना अधिकारी  
पश्चिम क्षेत्र – II, वडोदरा 10/1/20

संलग्न : यथोपारि

प्रतिलिपि: -

1. कार्यपालक निदेशक (प.क्षे.-II), वडोदरा – सादर सूचनार्थ
2. उप महाप्रबंधक (सतर्कता), प.क्षे.- II

क्षेत्रीय मुख्यालय प्लॉट सं.54,रिया रेवती रिसोर्ट के पास,अम्बे विद्यालय के सामने समां सावली रोड, वडोदरा-390008(गुजरात)  
RHO/ Plot No.54, Adjacent to Riya-Revati Resort, Opp Ambe Vidhyalaya, Sama Savli Road Vadodara – 390008(Gujarat)  
averma@powergridindia.com

केन्द्रीय कार्यालय: "सौदामिनी", प्लॉट नंबर 2, सेक्टर -29, गुरुग्राम -122001, (हरियाणा) दूरभाष: 0124-2571700-719

Corporate Office: "Saudamini", Plot No. 2, Sector-29, Gurugram-122001, (Haryana) Tel.: 0124-2571700-719

पंजीकृत कार्यालय: बी -9, कुतुब इंस्टीट्यूशनल एरिया, कटवारिया सराय, नई दिल्ली -110 016. दूरभाष: 011-26560112, 26560121, 26564812, 26564892, CIN: L40101DL1989GOI038121

Registered Office: B-9, Qutab Institutional Area, Katwaria Sarai, New Delhi-110 016. Tel: 011-26560112, 26560121, 26564812, 26564892, CIN : L40101DL1989GOI038121

Website: www.powergridindia.com



## भारतीय जल बोर्ड RTI रिप्लाई

पावरलिड वरील ट्रांसमिशन लिमिटेड द्वारा 765 केवी गाडरवारा वरील लाइन का निर्माण किया गया है, यह ट्रांसमिशन लाइन गाडरवारा स्थित एन टी पी सी पावर प्लांट से निकल कर मध्य प्रदेश के तरसिंहपुर तथा छिंदवाड़ा जिले और महाराष्ट्र के नागपुर बर्घा जिलों से होकर चलायी जाती है।

महाराष्ट्र सरकार द्वारा जारी शासकीय निर्णय क्रमांक Government Resolution No.Policy-2016 दिनांक 31 मई 2017 के द्वारा 66 के वी एवं इससे अधिक के हाई वोल्टेज ट्रांसमिशन लाइन के निर्माण से प्रभावित होने वाले भूखानों के लिए मुआवजे हेतु गाइडलाइन जारी की गई थी। इसके अनुसार टावर बेस एरिया के लिए शासकीय दर से भूमि के मूल्य का 200% मूल्य का मुआवजा प्रदान के लिए तथा ट्रांसमिशन लाइन कॉरिडोर में आने वाली जिलों भूमि के लिये शासकीय दर से भूमि के मूल्य का 15% मुआवजे के तौर पर दिये जाने हेतु प्रावधान रखा गया है। ट्रांसमिशन लाइन कॉरिडोर से प्रभावित भूमि के नापने हेतु तार से तार की बीच की दूरी को प्रभावित भूमि नासा गया है। इस संबंध में महाराष्ट्र सरकार द्वारा भरायी शर्तों में जारी किया गया उपरोक्त शासकीय निर्णय की प्रतिलिपि आपकी सूचना हेतु संलग्न की जा रही है।

उपरोक्त शासकीय निर्णय के अनुसार पैरा 3 के अंतर्गत भूमि के मूल्यांकन हेतु कलेक्टर जिला नागपुर के द्वारा नियुक्तित जिला स्तरीय निष्पादन कमेटी का गठन किया गया जिसके द्वारा 765 केवी गाडरवारा वरील ट्रांसमिशन लाइन के निर्माण से प्रभावित होने वाली भूमि के मुआवजे का निर्धारण किया गया।

क्रम संख्या	अधिकारी	पदनाम
1	सब डिवीज़न ऑफिसर (एरिया ऑफिसर), सावनेर	अध्यक्ष
2	डिप्टी सुपरिन्टेंडेंट (भूमि रिकॉर्ड), सावनेर	सदस्य
3	तालुका / जिला कृषि अधिकारी, सावनेर	सदस्य
4	सम्बन्धित ट्रांसमिशन लाइन लाइसेंस कंपनी के प्रतिनिधि	सदस्य

उक्त कमेटी जिसमें उपरोक्त अधिकारीगण थे, के द्वारा 765 केवी गाडरवारा वरील ट्रांसमिशन लाइन से सावनेर सहसील में आने वाले भूमि का मूल्यांकन किया गया जिस की प्रतिलिपि संलग्न है। आपको यह सूचित किया जाता है कि आपकी मुआवजा राशि का मूल्यांकन उपरोक्त कमेटी द्वारा गैर कृषि दर non agriculture rate पर ही किया गया है एवम आपके विद्युत पारेषण लाइन के टावर बेस एरिया का मुआवजा राशि दिनांक 23.04.2018, 13.05.2018 एवं 22.05.2018 को कुल रुपये 21,64,576.00 का भुगतान गैर कृषि दर पर ही किया गया है जो की आपके द्वारा स्वीकार कर लिया गया है तथा इसकी पावती की प्रति संलग्न है। पारेषण लाइन कॉरिडोर का मुआवजा राशि का मूल्यांकन भी गैर कृषि दर पर रुपये 27,01,522.00 मुआवजा निर्धारित किया गया है, परन्तु आपके द्वारा बैंक खाता एवं सहमति प्रदान नहीं किये जाने के कारण मुआवजा राशि का भुगतान नहीं किया जा सका है।

आपके पत्र दिनांक 08.09.2019 का विन्दुवार उत्तर निम्नानुसार है :-

विन्दु क्रमांक - 1 का उत्तर

765 केवी गाडरवारा वरील पारेषण लाइन का निर्माण कार्य पावरलिड वरील ट्रांसमिशन लिमिटेड द्वारा शासकीय नियम के अनुसार संपन्न करवाया गया है। उक्त पारेषण लाइन के टावर एवं कॉरिडोर प्रभावित होने वाली आपकी भूमि का मुआवजा भी नियमानुसार राज्य सरकार के निर्धारण पर ही दिया गया है.

  
 (CBS Chauhan)  
 DAM Bhopal

बिन्दु क्रमांक - 2 का उत्तर

उक्त पारिषदा लाइन के टावर एवं कोरिडोर प्रभावित होने वाली आपकी भूमि का मुआवजा नियमानुसार राज्य सरकार के non agriculture दर पर ही दिया गया है। शासकीय नियमानुसार केवल प्रभावित भूमि का मुआवजा दिया जाता है सम्पूर्ण भूमि का नहीं।

अंशित जमीन से होकर जम्मे वाली 765 केवी लाइनकारा वरों पारिषदा लाइन के टावर बेस क्षेत्र का आपका मुआवजा राज्य सरकार के गैर कृषि दर पर राशि रूप 2164576/- आपको प्रदान कर दिया गया है। पारिषदा लाइन कोरिडोर का मुआवजा भी राज्य सरकार के गैर कृषि दर पर ही छह माह पूर्व रूप 2701522/- मुआवजा निर्धारित किया जा चुका है परंतु आपके द्वारा इस हेतु आज दिनांक तक बैंक खाता एवं सहमति प्रदान नहीं किए जाने के कारण मुआवजे का धुगतान नहीं किया गया है। कृपया इस हेतु अपना बैंक खाता विवरण एवं सहमति प्रदान करने की कृपा करें।

बिन्दु क्रमांक - 3 का उत्तर

765 केवी लाइनकारा वरों पारिषदा लाइन का निर्माण कार्य पावरग्रिड वरों ट्रांसमिशन लिमिटेड द्वारा शासकीय नियम के अनुसार संपन्न कराया गया है। पारिषदा लाइन के टावर बेस एवं कोरिडोर का मुआवजा महाराष्ट्र सरकार की गाइड-लाइन के अनुसार ही दिया गया है। इसके अनुसार टावर बेस एरिया के लिए शासकीय दर से भूमि के मूल्य का 200% मूल्य का मुआवजा प्रदान के लिए तथा ट्रांसमिशन लाइन कोरिडोर में आने वाली निजी भूमि के लिये शासकीय दर से भूमि के मूल्य का 15% मुआवजे के तौर पर दिये जाने हेतु प्रावधान रखा गया है। शासकीय नियमानुसार केवल प्रभावित भूमि का मुआवजा दिया जाता है सम्पूर्ण भूमि का नहीं।

बिन्दु क्रमांक - 4 का उत्तर

महाराष्ट्र सरकार द्वारा जारी शासकीय निर्णय क्रमांक Government Resolution No.Policy-2016 दिनांक 31 मई 2017 में मुआवजा निर्धारण सम्बन्धी विधायक प्रक्रिया का उल्लेख किया गया है तथा पावरग्रिड वरों ट्रांसमिशन लिमिटेड द्वारा निर्मित 765 केवी लाइनकारा वरों लाइन का मुआवजा महाराष्ट्र राज्य सरकार के अनुसार शक्ति समिति द्वारा ही मुआवजा निर्धारित करने के पश्चात् प्रदान किया गया है।

बिन्दु क्रमांक - 5 का उत्तर

पारिषदा लाइन के टावर बेस एवं कोरिडोर का मुआवजा महाराष्ट्र सरकार की गाइड-लाइन के अनुसार दिया गया है।


बिन्दु क्रमांक - 6 का उत्तर

पारिषदा लाइन के टावर बेस एवं कोरिडोर का मुआवजा महाराष्ट्र सरकार की गाइड-लाइन के अनुसार दिया गया है।

बिन्दु क्रमांक - 7 का उत्तर

पारिषदा लाइन के टावर बेस एवं कोरिडोर का मुआवजा महाराष्ट्र सरकार की गाइड-लाइन के अनुसार दिया गया है।

उपरोक्त जानकारी आपके द्वारा सूचना के अधिकार के तहत कौनो गई जानकारी के जवाब में आपकी ओर प्रेषित है।

  
C.B.S. Chaudhari  
DAM, Bhopal

मा. प्रबंधक महोदय,

पॉवरग्रिड कॉर्पोरेशन ऑफ इंडिया लि.

पश्चिमी क्षेत्र II, चंदनगांव, नागपूर रोड, छिंदवाडा

संदर्भ :- श्री. मनोहरलाल जयमल गांधी, मो. नं. 9422502811

सु.पो. केलवद, तह. सावनेर, जि. नागपूर

संदर्भ :- आपका दि. 02/03/2017 का पत्र प्राप्त दि. 07/04/2018

विषय :- मेरे औद्योगिक अकृषक भूमी मे आपके द्वारा निर्मित किये

जा रहे लॉवर एंड पारेशन लाईनबाबत।

महोदय,

मेरी मौजा. सवनासा, तालुका - सावनेर, जि. नागपूर मे खसरा क्र  
312, 313/1, 312, 313/2, 312, 313/3, 312, 313/4, औद्योगिक  
अकृषक भूमी रकबा (आराजी) 4.82 हेक्टर आर है। यह संपुर्ण भूमी जा.  
फिल्हाधिकारी नागपूर इनके अकृषक आदेश रा.मा.क्र. 57/एनएपी  
34/2016-17 के तहत औद्योगिक उपयोग के लिये अकृषक कि गयी  
है। यह जमिन वंश परंपरागत रूप से मेरे पास है। इस औद्योगिक जमिन  
के मध्य क्षेत्र मे आपके कंपनीद्वारा 765 के.वी. डबल सर्किट  
नागहरवाडा-वरोरा पारेशन लाईन का निर्माण कार्य दि. 27/03/2018 से  
शुरू है। इस औद्योगिक अकृषक जमीन के मध्यक्षेत्र मे निर्माणाधिन टॉवर  
स्थापित जा रहे पारेशन लाईन से मुझे आर्थिक बुकसान एवम मानसिक  
असुविधा हो रही है। इस संबंध मे मुआवजा एवम क्षतीपूर्ती तय करते  
वकत मेरे निम्नलिखित सुझावों पर गंभीरतापूर्वक विचार किया जाना चाहिए।

1) जमीन के मध्य क्षेत्र में निर्मित टॉवर एवम मध्य क्षेत्र से जानेवाली पारेषन लाईन के वजह से मेरे पुरे जमीन कि औद्योगिक उपयुक्तता (योग्यता) खत्म हो रही है। जमीन का औद्योगिक एवम वाणिज्यिक उपयोग लेने का मेरा संवैधानिक अधिकार/हक्क अवरुध्द/ नष्ट हो रहा है।

2) संबंधीत जमीन की लंबाई, चौड़ाई एवम पारेषन लाईन की लंबाई चौड़ाई को ध्यान में रखकर मध्यभाग में निर्मित टॉवर एवम मध्य क्षेत्र से जा रही पारेषन लाईन की वजह से इस औद्योगिक भुमी का संपूर्ण क्षेत्र बाधित क्षेत्र माना जाए। एवम संपूर्ण क्षेत्र का मुआवजा एवम क्षतिपुर्ती दी जाए।

3) कृषी उपयोगी भुमी में किसान टॉवर के निचे एवम पारेषन लाईन के नीचे फसल कि उपज ले सकता है। लेकिन औद्योगिक उपयोग की भुमी में एवम नियमानुसार आसपास ढाचागत औद्योगिक एवम वाणिज्यिक निर्माण कार्य नहीं कर सकता। इसलिए संपूर्ण जमीन क्षेत्र का मुआवजा एवम क्षतिपुर्ती रेडी रेकनर रेट के 200% दिया जाए।

4) गैरकृषी उपयोगी औद्योगिक भुमी के मध्य क्षेत्र में आनेवाले टॉवर एवम मध्य क्षेत्र से जानेवाली पारेषन लाईन से निर्मित प्रतिबंधात्मक क्षेत्र का रकबा तथा मुआवजा एवम क्षतिपुर्ती निश्चित करने के लिए, नगर रचना विभाग (नगर निवेश विभाग) के अधिकारी की अधिकारीक समिती में नियुक्ती आवश्यक है।

5) मैंने मेरे छोटे पुत्र को कारखाना शुरु करने के दृष्टीकोन से संबंधीत उच्च शिक्षा दि है। एवम उसकी उच्च शिक्षा (B.Sc. Biotech. MBA) पूर्ण हो गई है। इस दुविधापूर्ण स्थिती में मेरे पुत्र के भविष्य पर प्रश्न चिन्ह निर्माण हो गया है।

6) इस जमीन का औद्योगिक एवम वाणिज्यिक उपयोग वा कर पाने से मेरे भविष्य के संभावित नुकसान का भी मुआवजा एवम क्षतिपूर्ति मुझे दि जाए।

7) रायवासा केलवद मारु को लमकर यह मेरी वंश परंपरागत मरुमीन है। नियोजित कारखाना शुरु करणे के लिए अब अन्यत्र उपयुक्त मरुमीन मेरे पास कही है।

ऐसे अपवादात्मक एवम दुविधापूर्ण स्थिती ने मेरे निवेदन पर

जाभेरता पूर्वक विचार आवश्यक है।

दि 12/04/2018

अर्जदार

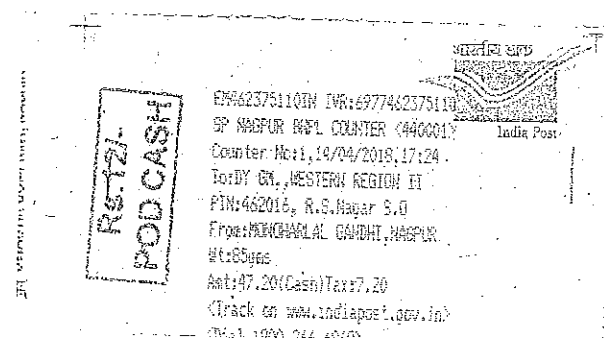
*(Handwritten signature)*

संलग्न :-

- 1) अकृषक आदेश (श्री. मनोहरलाल नथमल गांधी)
- 2) सातबारा उत्तरा
- 3) उद्योग आधार जौदणी प्रमाणपत्र
- 4) स्थानदर्शक नकाशा
- 5) शैक्षणिक प्रमाणपत्र
- 6) मुल्यांकन पत्र

प्रतिलिपी :-

- 1) मा. जिल्हाधिकारी नागपूर, विभाग नागपूर
- 2) मा. उपविभागीय अधिकारी, सावनेर
- 3) मा. उप महाप्रबंधक, पॉवरग्रिड कॉ. ऑफ इंडीया, भोपाल



Received  
Dongre  
13/04/18

*(Handwritten signature)*  
16/04/18

*(Handwritten signature)*  
13/04/18  
आवक जायल तिथीक  
उपविभागीय अधिकारी कार्यालय  
सावनेर

700  
 POWER SUPPLY CORPORATION OF INDIA LIMITED

NAME OF LINE:- 765 KV GADARWARA-WARORA TRANSMISSION LINE

TEHSIL-SAGNER, DISTRICT-NAGPUR(MH)

SR. NO.	LAND NO.	OWNER'S NAME	VILLAGE	TRANS. NO.	TOWER AREA IN SQ. M.	AREA IN SQM	LAND RATE PER SQM OF TOWER BASE AREAS PER READY RECOGNER (INR)	AMOUNT (INR)	Total amount of land value of tower base area at per sqft (Rs) (land value of tower base)	Rounded off	Remarks
		CHANDRANILAKSHI	PAITRAH			500	1240	920000	1840000	1840000	
		NATURAL GANDHI	PAITRAH		500	95	1505	142975	924575	924575	
<b>Total Amount</b>									<b>2164575</b>		

  
 CHANDRANILAKSHI  
 OWNER'S SIGNATURE

  
 NATURAL GANDHI  
 OWNER'S SIGNATURE

  
 OFFICER'S SIGNATURE



POWERGRID CORPORATION OF INDIA LTD.  
165 KV GADARWARA -WARORA TR. LINE  
COMPENSATION OF LAND BELOW CONDUCTOR CORRIDORE AREA OF TAHASIL - SAONER

क्र.सं.	श.सं.	सर्वे नं.	प्रांतिक श.सं.	कमीकरण क्षेत्र (एकरा मीटर मे)	प्रा.सं.सं.	दि.सं.	मिटर	वर्गफुट	प्रा.सं.सं. (रु. मे)	15% भाग (रु. मे)	प्रा.सं.सं. (रु. मे)	24% भाग (रु. मे)
1		244		मीलन बलक	3199.589	128.52	मिटर	1.5	272830.4813	61386.86	61387	36/0
2		245		शिवनाथ बाघराव इंगोकर		79.93			217104.747	32556.71	32566	
3		246		विजय नारायण लोखंडे		85.68			273191.2798	40978.89	40979	
4		255		बळीराज गणपत कोणी		85.68			544550.9792	81682.65	81683	
5		254		दिधीन भया नामगुजर		182.7			219125.0754	32868.75	32869	36/1
6		259		राजाभाऊ राजानन दावळ		85.55			480884.8872	72125.23	72126	
7		268		शारदाबाई शारदाबाई		132.825			120543.7349	18081.36	18082	
8		267/2		उज्ज्वल नारुकी कुमिटकर		171.36			513005.1456	78950.92	78951	36/2
9		264		दिनेश नारुकी कुमिटकर		159.86			579027.1536	86854.07	86855	34/2
10		266/1		रम्य दिनेश कुमिटकर		171.36			44874.4756	6701.171	6702	
11		434		सुधाकर विजय काकडे		159.86			74376.20944	11158.28	11167	
12		183		सुधाकर रामभा. सुतार		171.36			508355.4622	76253.32	76254	36/3
13		180		विजय राजानुकी काकडे		128.52			486644.7499	72998.71	72997	
14		177		कांडवा भारती इंगोर		171.36			241338.5157	36198.28	36200	
15		174		सुधाकर नामदेव घारोले		79.93			14908.06133	1786.208	1787	
16		175		काशी उर्फ कांती भावदेव वालपाडे		79.93			100954.3876	15143.16	15144	
17		305		उज्ज्वल नरम काकडे		85.68			88629.28056	13293.04	13294	
18		303		अननया भाऊराव राठोड		128.52			160776.5922	24116.49	24117	
19		307		पुण्याबाब भनाईराव गांधी		128.52			82775.60348	12418.94	12417	
20		312/313/1		भनाईराव नयमल गांधी		184.0			18010146.32	2701522	2701522	37/0
21		312/313/2										
22		312/313/4										
23		327/2		पुण्या गाणाराम डांडे		171.36			560837.6074	82624.89	82625	
24		328		प्राचीन बसवराव बाबनकर		128.52			503390.4775	75508.57	75509	37/1
25		329		पुंडरीक दुर्वासाराव गिरी		119.895			462167.1690	69325.08	69326	
26		434/87		अनुप सोमनाथ काठोल		119.895			164154.2393	24623.14	24624	37A/0
27		30/1		शालाबाई विठ्ठल खोडनकर		74.18			301023.7218	45303.56	45304	
28		379		नीलेश रंजनाथ राय		74.18			229366.1145	34404.96	34405	37B/0
29		408		रमणिक बालजीभाई घडल		111.27			129216.2932	19382.44	19383	
30												
31												
32												
33												
34												
35												
36												
37												

सहायक अभियंता/SAHAYAK  
अभियंता/DY ENGINEER  
जिल्हा कार्यालय, सावनेर

तातुका कृषि अधिकारी उच्च अर्थीक्षक भूमि अभिलेख  
सावनेर

उपविभागीय अधिकारी  
सावनेर

प्रेषणाचा तपशील

मौला रायदारा

प.ह.न.

मोर.क.

भोजणीचा प्रकार - अति तातडी भेट हिस्सा



क्र.भा.क	शट नं.	उर धारकाचे नाव	टावर खाली जाणून जमीनेचे क्षेत्रफळ चौ.मी.
1	248	मीलन बलवकी	3189.589
		शिबनाथ बाबराव हुमवार	
2	246	विजय नारायण लीमजे	2716.188
3	255	दत्तीराम गणपत जोगी	3188.507
4	254	दिलीप भय्य नागपूरकर	6355.637
5	259	राजाभाऊ मजानग टोबळे	1192.842
6	268	शामराव शंकरराव डाहके	5620.513
7	267/2	उद्धव अण्णाजी कुबितकर	907.538
8	264	दिनेश नखुजी कुबितकर	3862.271
9	266/1	हर्ष दिनेश कुबितकर	3379.01
10	434	तुषार विजय काकडे	279.46
11	183	सुभाष राय्या सुरवार	434.029
12	189	विजय नानाजी काकडे	3955.458
13	177	कोंडबा चिरकुट भारोती हजारे	2839.897
14	176/1	सुभाष नामदेव घाटोले	1408.313
15	174	नरेंद्र गोडस्य काटेकर	148.981
16	175	काशी उर्फ कोल्ही महादेव बालपाडे	1263.035
17	305	उज्वला नरेंद्र काटेकर	1034.317
18	303	अनुसया भाऊराव राऊत	1250.985
19	307	पुरुषोत्तम मनोहरलाल गांधी	644.099
20	312/313/1	मनोहरलाल नयमल गांधी	9788.1230
	312/313/2		
	312/313/3		
	312/313/4		
21	327/2	प्रकाश गंगासरा झाडे	3214.476
22	328	प्रवीण ससंतराव बावनकर	3916.826
23	329	गोडस्य तुलसिराम पिसे	3854.766
24	22	अनुप शीवदास कढाणे	1369.15
25	30/1	शांताबाई चिरकुट खोडनकर	4071.498
26	379	नीलेश हेमराज दुधे	3092.025
27	408	रमणिक लालजीभाई पटेल	1161.288

मौला वस्कार धरिनिरीक्षण केलें  
 जयदेव श. गांधी  
 उप अधिक्षक भूमि अभिलेख  
 छाननी लिपीक  
 उप अधिक्षक भूमि अभिलेख  
 मुख्यासि  
 उप अधिक्षक भूमि अभिलेख  
 सावनेर



दर्याम निधीच्या सेवा साठीच्या बाबतीत  
निधीच्या खात्या, प्रशासकीय इमारत सातवनेर  
जिल्हा - नागपूर

ज. क्र. ११०/२०१८

दि. ०९/०४/२०१८

प्रति,

सा. श्री. निदेश कर्मा

मॅनेजर पावसाचे. डि. १०/१०

विषय : ०१ no. tower (loc. No. 37/0 D10. base area 598 square  
Meters of 765 by D/C Gadawate - Warora line of falling in  
Khasara No. 312/313/1 (copy of Khasara attached)

संदर्भ : आपले पत्र क्र. WR //PWTL. DI. 26/03/2018.

सा. महोदय,


उपरोक्त वि. खात्याचे संदर्भीय पत्राच्या अनुषंगाने सविनय सादर करण्यात येते की, सन  
२०१८ च्या शिष्ट श्रेष्ठ गणकानुसार मीजा रायबाबा चे संदर्भीय पत्रात नमुद सर्व क्रमांक  
३१२/३१३/१ चे ७/१२ वर आरजी २७०.४५.१० असून, सदर शेती अकृषी झाल्याचे सातवारा वर  
दिसून येते. परंतु, आपणास फक्त ५९८ चौ.मी. चे मूल्यांकन करीता या कार्यालयस अर्ज सादर  
केल्याने आपणास रालीन प्रमाणे मूल्यांकन पुरविण्यात येत आहे.

सन	मीजा	खसरा नं.	एकूण चौ.	खाली जागेचे दर प्रती चौ. मी.	एकूण वित्तमत रु.
२०१८	रायबाबा	३१२/ ३१३/१	५९८ चौ.मी.	५०० x १८४०/- = ९,२०,०००/- ९८ x १८४०/- x ९०% = १,६२,२८८/-	१०,८२,२८८
				एकूण = १०,८२,२८८	-

भा. वि. खात्या, सविनय सादर

आपला विश्वास

दर्याम निधीच्या सेवा  
दर्याम निधीच्या सेवा  
दर्याम निधीच्या सेवा



भारत सरकार  
 GOVERNMENT OF INDIA  
 PUBLIC WORKS DEPARTMENT

कार्यालय का पता: पठानवाड़ा रोड, वार्ड क्रमांक ३८, छिंदवाड़ा - ४८०००१ (म.प्र.)  
 Office: Pathanwada Rd. Ward No 38, Chhindwara - 480001 (M.P.)

कार्य क्रमांक: २/वीएन/२४

दिनांक: 30/08/19

श्री: Manoharlal Nathmal Gandhi

Raybasa  
 Saoner

Survey No.	Area
312/313/1	9788.1230 m <sup>2</sup>
312/313/2	
312/313/3	
312/313/4	

जिला - नागपुर

विषय: 765 के.व्ही. डबल सर्किट गाडरेवारा- बरोरा पारोक्षण लाइन निर्माण कार्य - टावर के निचे की जमीन के मुआवजा भुगतान हेतु आवश्यक दस्तावेज / सहमति पत्र प्रदान करने के सम्बन्ध में

महोदय,

ऊर्जा मंत्रालय के राजपत्र अधिसूचना दिनांक 08.07.2014 एवं भारत सरकार के ऊर्जा मंत्रालय के पत्र क्रमांक 11/2/2012-PG दिनांक 26.11.2014 के अनुपालन में पावरग्रिड कारपोरेशन ऑफ इंडिया लिमिटेड द्वारा 66kv के वि गाडरेवारा - बरोरा पारोक्षण लाइन का निर्माण कार्य जिला - नागपुर के अंतर्गत तहसील - नावनेर, बलमेश्वर एवं नागपुर (शामीण) क्षेत्रांतर्गत किया गया है। जिसमें टावर एवं टावर के निचे की जमीन का मुआवजा, महाराष्ट्र शासन निर्णय क्र/५२० क्र.प/२०१६ - धीरेज ऊर्जा मंत्रालय २ दिनांक ३१.०५.२०१७ के अनुसार लाइन में पड़ने वाले कृषकों को जमीन के मुआवजा भुगतान हेतु आवश्यक दस्तावेज (डिंक पास बुक की कॉपी, खसरा आधार तथा खसरा में एक से ज्यादा सदस्य होने पर बीसी एवं सदस्य के नाम सहमति पत्र - जोटराईज - प्रस्तुत किया जाना आवश्यक है।

अतः उपरोक्त विषय के तालुका में यह सूचित किया जाता है की, लोकेशन नं/ स्थान क्र. 36/3-37/0-37/1 खसरा के 36/3-37/0-37/1 Raybasa तहसील Saoner जो आपके कृषि भूमि में स्थित है जिसका टावर एवं टावर के निचे की जमीन का मुआवजा एकत दस्तावेज प्रस्तुत नहीं करने के कारण आपको भुगतान नहीं किया जा सकता है अतः आपसे निवेदन है की उक्त मुआवजा भुगतान पाने हेतु दिनांक 30 अगस्त - 2019 तक आवश्यक दस्तावेज स्वयं या कायौलिय के निम्न पते पर भिजवाने का कष्ट करें।  
 30/08/2019

धन्यवाद

पावरग्रिड कारपोरेशन ऑफ इंडिया लिमिटेड  
 संचरण एवं कार्यालय, वार्ड क्रमांक - ३८,  
 पाठाडागा रोड, छिंदवाड़ा, म.प्र. ४८०००१

वसन्त पावर गिल, छिंदवाड़ा

7974525225

प्रतिनिधि :- उप विभागीय अधिकारी, संचरण/बलमेश्वर (सादर संचनाएं)

तहसीलदार नावनेर / बलमेश्वर (गाडरेवारा)

उपविभागीय अधिकारी सावनेर यांचे कार्यालय जिल्हा नागपूर

दुरध्वनी क्र. ०७११३/२३२२७५

Email ID: sdosaoner@gmail.com

क्र. प्रस्त-१/उविअ-सा/कावि (५१)/२०१८

दिनांक ३१/०४/२०१८

प्रति,

वरिष्ठ अभियंता,  
पावरग्रिड कारपोरेशन ऑफ इंडिया लि.  
७६५ कॅम्प्ली, गादरवाडा-वरोरा लाईन  
चंदनगांव नागपूर रोड छिश्वाडा

विषय: ७६५ कॅम्प्ली गादरवाडा-वरोरा टावर लाईन बाबत लोकेशन नं. ३७/० मोजा रायबासा तह. सावनेर येथील शेतकऱ्यांचे टावर लाईनचे मनो-याचा जमिनीचा मोबदला निश्चीत करण्याबाबत.

संदर्भ: १) या कार्यालयाचे पत्र क्र. प्रस्त-१/उविअ-सा/कावि-६७२/२०१७ दिनांक २१/०८/२०१७  
२) आपले पत्र क्र. WR-II /MH/PWTL ८६ दिनांक ११/०४/२०१८

उपरोक्त संदर्भात पत्र क्र. १ अन्वये सावनेर व कळमेश्वर तालुक्यातील वाघीत शेतकऱ्यांच्या टावर लाईनचे मनो-याचा जमिनीचा मोबदला दिनांक ३१/०५/२०१७ चे शासन निर्णयान्वये संबंधीत दुय्यम निबंधक यांचेकडून प्राप्त दरानुसार ७६५ कॅम्प्ली गादरवाडा-वरोरा पावरग्रिड कारपोरेशन लि. लाईनचा जागेचा मोबदला दिनांक २१/०८/२०१७ चे समेत ठरविण्यात आले व त्यानुसार समितीने ठरल्यानुसार आपणास मोबदला निश्चीत करून देण्यात आलेला होता.

तसेच संदर्भात पत्र क्र. २ अन्वये सावनेर तालुक्यातील शेतमालक श्री. मनोहरलाल नाथमल गांधी यांचे मोजा रायबासा येथील शेत सर्फ क्र. ३१२/३१३/१ मधील लोकेशन नं. ३७/० टावर टाईप डीडी+०० दुय्यम निबंधक सावनेर यांचे मूल्यांकनानुसार कमेटीचे स्वाक्षरीने मोबदला निश्चीत करण्याबाबत कळविले आहे.

त्यानुसार कमेटीचे स्वाक्षरीनिशी उपरोक्त शेतजमिनीचा मोबदला निश्चीत करून देण्यात येत आहे. सदर सर्व नंबरचा मोबदला देतांना इतर सर्व धारकांची संमती घेऊनच मोबदला देण्याबाबत कार्यवाही करावी.

सहपत्र- वरीलप्रमाणे

उप विभागीय अधिकारी,  
सावनेर

पावरग्रिड कारपोरेशन ऑफ इंडिया लिमिटेड, खिंदवाडा  
765 कंपनी इवेल सर्किट गाडरवागा- वरोगा परेषण लाइन निर्माण कार्य

भुगतान पावती

दिनांक :- 13/05/18

चेक नं. 000464

दिनांक 12/5/18 राशि रु. 10,00,000-00 (दहा लाख रुपये) का 765 कंपनी इवेल

सर्किट गाडरवागा- वरोगा परेषण लाइन निर्माण में लोकेशन नं. 37/e के टावर के अंदर कि

जमान के बदले मूल्य कि अति हैने मुआवजा प्राप्त किया।

मेचाने रेसिडेंस पर्सनल पयमेंसक नंबर प्रोफेस्ट.

Prakash  
सुदामा के हस्ताक्षर

Prakash  
सुदामा के हस्ताक्षर 13/05/18

Prakash Bukhane

Singh Kumar  
13/5/18

सोडरलाक व्यापक सादी

पावरग्रिड कारपोरेशन ऑफ इंडिया लिमिटेड, खिंदवाडा  
765 कंपनी इवेल मार्केट गाहरवार- बरोरा पारेषण लाइन निर्माण कार्य

भुगतान पावती

दिनांक :- 23/04/19

चक्र क्र. 000449, दिनांक 24/04/18 राशि रु. 1000000/- का 765 कंपनी इवेल

नॉन गाहरवार- बरोरा पारेषण लाइन निर्माण में लोडेशन क्र. 3310 के अंतर्गत के अंतर्गत वि

नर्माण के अंतर्गत मूल्य निश्चिती हेतु मंशावजू प्राप्त किया।  
Partial Amount

We have received Partial Payment under progress.

आधिकार के द्वारा

पावरग्रिड

भुगतानी के द्वारा 2018/19

Mithal Bhatnagar

23/04/18

Pay to the order of

Pay to the order of

Rupees

A/c No.

12820350000024

For POWERGRID CORPORATION LIMITED

⑈0000425⑈ 482240009⑈ 900005⑈ 30



राज्यातील ६६ के.व्ही. व त्यापेक्षा अधिक क्षमतेच्या अतिउच्च दाब पारेषण वाहिन्यांसाठी उभारण्यात येणाऱ्या मनोऱ्याने व्याप्त जागेच्या मोबदल्यात वाढ करण्याबाबत व वाहिनीच्या तारेखालील जमिनीचा मोबदला देणेबाबतचे धोरण.

महाराष्ट्र शासन  
उद्योग, ऊर्जा व कामगार विभाग  
शासन निर्णय क्रमांक : धोरण-२०१६/प्र.क्र.५२०/ऊर्जा-४  
मंत्रालय, मुंबई -४०० ०३२  
दिनांक : ३१ मे, २०१७

- संदर्भ :**
- १) शासन निर्णय क्रमांक : संकीर्ण ०२१०/प्र.क्र. २९/उर्जा-४ दि. ०१.११.२०१०
  - २) केंद्र शासनाचे पत्र क्र.३/७/२०१५-पारेषण, दि. १५/१०/२०१५.
  - ३) शासन पत्र, उद्योग, ऊर्जा व कामगार विभाग क्र. संकीर्ण- २०१५/प्र.क्र.३९८/ऊर्जा-४, दि. २५/०८/२०१५
  - ४) महापारेषण कंपनीचे पत्र क्र. मराविपाकम/सांक/१३२७९ दिनांक १६.१२.२०१६

**प्रस्तावना :-**

भारतीय विद्युत अधिनियम २००३ च्या कलम १६४ तसेच टेलिग्राफ अधिनियम, १८८५ कलम १०(ड) अनुसार व महाराष्ट्र शासनाच्या आदेश क्र. ०६/सीआर ३१२/४, दि. २४.०८.२००६ अन्वये महापारेषण कंपनीला पारेषण वाहिन्या व मनोऱ्यांच्या उभारणी संबंधात अधिकार प्राप्त आहेत. तसेच सदर अधिकारांचा वापर करत असतांना झालेल्या नुकसानीबद्दल संबंधितांना पूर्ण नुकसानभरपाई अदा करण्याचीही तरतूद आहे.

राज्यात विविध शासकीय व खाजगी पारेषण कंपन्या व परवानाधारकांमार्फत ६६ के.व्ही. व त्यापेक्षा अधिक क्षमतेच्या पारेषण वाहिनी उभारणी आणि अस्तित्वात असलेल्या वाहिन्यांची देखभाल- दुरुस्ती, नूतनीकरणाची कामे करण्यात येतात. प्रत्यक्ष कामाच्या वेळी बरेचदा पारेषण वाहिन्यांची उभारणी व अस्तित्वात असलेल्या वाहिन्यांचे नूतनीकरण व दुरुस्तीची कामे करीत असतांना शेतकरी व जमीनधारकांकडून मोबदल्याच्या अनुषंगाने विरोध होत असतो. महापारेषण कंपनीकडून व इतर पारेषण धारक कंपन्याकडून विद्युत वाहिन्यांसाठी उभारण्यात येणाऱ्या मनोऱ्यामुळे व्यापलेल्या जमिनीचा मोबदला वर संदर्भाकीत दिनांक ०१.११.२०१० च्या शासन निर्णयानुसार सध्या देण्यात येत आहे. तथापि सदरचा मोबदला वाढवून मिळावा व त्याबरोबरच वाहिनीच्या तारेखालील जमिनीचा मोबदलाही मिळावा अशी मागणी शेतकरी/जमिनधारक यांचेकडून शासनाकडे सातत्याने होत आहे. त्यामुळे मोबदल्यामध्ये वाढ करण्याची बाब शासनाच्या विचाराधीन होती. याबाबत संदर्भ क्र. २ अन्वये केंद्र शासनाने निर्गमित केलेल्या मार्गदर्शक सूचना विचारात घेऊन तसेच मा. मुख्यमंत्री व मा. मंत्री (ऊर्जा) यांच्या स्तरावर झालेल्या बैठकीमध्ये दिलेल्या निर्देशाच्या अनुषंगाने महापारेषण कंपनीने उपरोक्त संदर्भ क्र. ४ अन्वये शासनास प्रस्ताव सादर केला होता. तदनंतर दिनांक १६.०५.२०१७ रोजी मा. मुख्यमंत्री महोदयांकडे झालेल्या बैठकीमध्ये ठरल्यानुसार याबाबत धोरणात्मक निर्णय घेण्यासाठी दिनांक २२.०५.२०१७ रोजी झालेल्या मंत्रिमंडळाच्या बैठकीत टिप्पणी सादर करण्यात आली होती.

त्यावर झालेल्या निर्णयाच्या अनुषंगाने संदर्भाधीन क्र. १ येथील शासन निर्णय अधिक्रमित करून पुढीलप्रमाणे धोरण निश्चित करण्यात येत आहे.

**शासन निर्णय :-**

राज्यात महाराष्ट्र राज्य विद्युत पारेषण कंपनी व इतर सर्व परवाना धारक कंपन्यांकडून, पारेषण वाहिन्यांच्या उभारणीसाठी मनोऱ्याने व्याप्त तसेच वाहिनीच्या तारेखालील जमिनीचा (प्रस्तुतची व्यापलेली जमीन अधिग्रहित न करता) खालीलप्रमाणे मोबदला देण्यास मंजूरी देण्यात येत आहे.

- १) अतिउच्चदाब मनोऱ्याने व्याप्त जमीनीच्या मोजणीप्रमाणे आलेल्या क्षेत्रफळाचे, जिल्हास्तरीय अंमलबजावणी समितीने त्या त्या वेळी प्रचलित असलेल्या संबंधित भागातील शासनाच्या दरपत्रकाप्रमाणे (Ready Reckoner) मूल्यांकन करून त्याच्या दुप्पट मोबदला देण्यात यावा.
- २) अतिउच्चदाब पारेषण वाहिनीच्या तारेखालील (Wire Corridor) जमिनीचा, त्या त्या वेळी प्रचलित असलेल्या संबंधित भागातील शासनाच्या दर पत्रकाप्रमाणे (Ready Reckoner) मूल्यांकनाच्या १५% मोबदला देण्यात यावा.
- ३) पिकांची, फळझाडांची किंवा इतर झाडांची नुकसान भरपाई प्रचलित धोरणाप्रमाणे देण्यात यावी.
- ४) वरील प्रमाणे मोबदला देण्याचे धोरण राज्यातील महाराष्ट्र राज्य विद्युत पारेषण कंपनी मर्या., पॉवर ग्रीड कॉर्पोरेशन ऑफ इंडिया कंपनी लि., इतर शासकीय तसेच खाजगी पारेषण परवानाधारकांकडून उभारल्या जाणाऱ्या सर्व ६६ के.व्ही. व त्यापेक्षा अधिक क्षमतेच्या अतिउच्चदाब वाहिन्या एचव्हीएसी/डीसी पारेषण वाहिन्यांसाठी लागू राहिल.
- ५) हे धोरण बृहन्मुंबई महानगरपालिका व उपनगरीय क्षेत्र वगळून राज्यातील इतर क्षेत्रासाठी लागू राहिल. शहरी भागातील जमिनीत उभारण्यात येणाऱ्या अतिउच्चदाब वाहिन्यांबाबत मोबदला देण्यासंदर्भात केंद्र शासनातर्फे दिनांक ११.०८.२०१६ च्या पत्रान्वये केंद्र शासन स्तरावर समिती स्थापन करण्यात आली आहे. सदर समितीकडून मार्गदर्शक सूचना प्राप्त झाल्यानंतर बृहन्मुंबई महानगरपालिका व उपनगरीय क्षेत्राकरिता नवीन धोरण लागू करण्यात येईल.
- ६) शहरी भागात जेथे पारंपारिक मनोरे उभारणे शक्य नसेल तेथे वाहिनी उभारण्यास तांत्रिकदृष्ट्या शक्य अशा मोनोपोल मनोरे, नॅरो बेस मनोरे, बहुपथ मनोरे, विशेष मनोरे, हाय अॅम्पॅसिटी कंडक्टर तसेच केबल वापरामधील नवीन तंत्रज्ञान यांचा वापर करण्यात यावा.

२. अंमलबजावणीची तारीख :-

हे नवीन धोरण या शासन निर्णयाच्या दिनांकापासून लागू करण्यात येत आहे.

३. जिल्हास्तरीय अंमलबजावणी समिती:-

३.१. अति उच्चदाब मनोन्याने व्याप्त व वाहिनीच्या तारेखालील जमिनीचा मोबदला ठरविण्यासाठी शासन पत्र क्र. संकीर्ण-२०१५/प्र.क्र.३९८/ऊर्जा-४, दि. २५.०८.२०१५ मध्ये दिलेल्या सूचनानुसार जिल्हाधिकार्यांनी त्यांच्या जिल्ह्यात समितीची स्थापन करावी.

अ.क्र.	अधिकारी	पद
१	उप विभागीय अधिकारी (प्रांताधिकारी)	अध्यक्ष
२	उप अधीक्षक भूमी अभिलेख	सदस्य
३	तालुका / जिल्हा कृषि अधिकारी	सदस्य
४	संबंधित पारेषण परवानाधारक कंपनीचे प्रतिनिधी (महापारेषण, पॉवर ग्रीड, महाराष्ट्र इस्टर्न ग्रीड पॉवर ट्रान्स.कं. इ.)	सदस्य

३.२ सदर समितीने आपल्या विभागांतर्गत उभारलेल्या अतिउच्चदाब मनोन्याने व्याप्त व वाहिनीच्या तारेखालील जमिनीची मोजणी करावी व प्रस्तावाप्रमाणे मूल्यांकन करून मोबदला निश्चित करावा.

३.३ समितीने निश्चित केलेला मोबदला, बाधित जमिनमालकास मान्य नसल्यास अशी व्यक्ती संबंधित भागातील जिल्हाधिकारी यांच्याकडे अपिल करू शकेल. जिल्हाधिकारी यांना सदर अपिलात तथ्य वाटल्यास ते सदर समितीस पुनर्मूल्यांकनाबाबत सूचना देऊ शकतील. याबाबतीत पुढील सर्व अधिकार जिल्हाधिकारी यांच्याकडे राहतील.

४. धोरणाच्या अंमलबजावणीची कार्यपध्दती :-

४.१ एखाद्या जमिनीच्या मोबदल्यासंदर्भात एकापेक्षा जास्त व्यक्तींचा समावेश असल्यास, त्यांनी मुखत्यारपत्र लिहून दिलेल्या व्यक्तीच्या नावावर एकाच धनादेशाद्वारे मोबदला अदा करावा व जिल्हास्तरीय समितीने निर्देशित केल्यानंतर सदर मोबदला दिल्याची नोंद बाधित जमिनीच्या ७/१२ उतान्यावर घेण्यात यावी.

४.२ समितीतर्फे जमिनीची मोजणी केल्यानंतर मोजणीची आकडेवारी अपूर्णाकात येत असेल तर ती पुढील पूर्णाकात समायोजित करण्यात यावी. उदा. मोजणीची आकडेवारी २७.४ वर्गमीटर असेल तर ती २८ वर्गमीटर अशी समायोजित करण्यात यावी.

४.३ जमिनीच्या मोबदल्याची रक्कम ही कोणत्याही परिस्थितीत रु. १०००/- पेक्षा कमी असू नये. मोबदल्याची रक्कम रु. १०००/- पेक्षा जास्त आल्यास प्रत्यक्षातील रक्कम देण्यात यावी.

४.४ भारतीय विद्युत अधिनियम, २००३ मधील कलम १७७, उप कलम (२)(इ) नुसार केंद्रीय विद्युत प्राधिकरणास (Central Electricity Authority) विद्युत प्रकल्प (Electrical Plants) व विद्युत वाहिन्या यांच्या उभारणीबाबतची तांत्रिक मानके

(Technical Standards) ठरविण्याचे अधिकार देण्यात आले आहेत. प्रत्येक पारिषण परवानाधारकांच्या अभिकल्प विभागाने (Design Department) या तांत्रिक मानकांच्या अधीन राहूनच मनोऱ्यांच्या आरेखनाचे (Design) काम करावे. वाहिनीच्या तारेखालील जमिनीची मोजणी करण्यासाठी, तारेखालील जमिनीची रुंदी, अभिकल्प (Design Department) विभागाने मान्यता दिलेल्या मनोरा आरेखनानुसार असावी.

६. मोबदला देण्याची कार्यपद्धती :-

६.१ मनोरा व वाहिनीच्या तारेखालील जमिनीचा मोबदला देण्याबाबतची कार्यवाही :-

मनोऱ्याखालील जमिनीच्या मोबदल्याची रक्कम समान दोन टप्प्यात देण्यात यावी. पहिल्या टप्प्यातील मोबदला मनोरा पायाभरणीनंतर व दुसऱ्या टप्प्यातील मोबदला मनोरा उभारणीनंतर देण्यात यावा. ज्या जमिनीतून वाहिनी उभारण्यात आली आहे अशा ठिकाणी तारेखालील जमिनीचा मोबदला प्रत्यक्ष वाहिनी उभारल्यानंतर तिसऱ्या टप्प्यात देण्यात यावा.

६.२ फक्त वाहिनीच्या तारेखालील जमिनीचा मोबदला:-

ज्या जमिनीतून फक्त वाहिनीच्या तारा गेलेल्या आहेत अशा ठिकाणी तारेखालील जमिनीचा मोबदला प्रत्यक्ष वाहिनी उभारल्यानंतर देण्यात यावा. याबाबतची कार्यपद्धती सोबतच्या परिशिष्टामध्ये नमूद करण्यात आली आहे.

६.३ पिकांचा / फळझाडांचा मोबदला :-

वरील मोबदल्याशिवाय मनोरा पायाभरणी, उभारणी व वाहिनी उभारणी करतांना पिकांचे/फळझाडांचे/इतर झाडांचे नुकसान झाल्यास त्याचा मोबदलाही दोन टप्प्यात देण्यात यावा.

७. जमिनीच्या मालकीत बदल झाल्यास, नवीन मालक कोणत्याही प्रकारे मोबदला मिळण्यास पात्र असणार नाही.

८. राज्य शासन, स्थानिक स्वराज्य संस्था, स्थानिक प्राधिकरणे, नगरपालिका, महानगरपालिका, एम.एम.आर.डी.ए., राज्य शासनाचे सार्वजनिक उपक्रम, राष्ट्रीय महामार्ग प्राधिकरणे, सार्वजनिक बागा, करमणूक केंद्र, मिठागरे, विशेष आर्थिक क्षेत्रे, मुख्य / किरकोळ बंदरे नदी व खाडी, क्रिडा संकुल, शासकीय व अशासकीय अनुदानित संस्था इत्यादी मनोऱ्याने व्याप्त वाहिनीच्या तारेखालील जमिनीच्या मोबदल्यास पात्र नाहीत. मात्र अपवादात्मक परिस्थितीत, संबंधित पारिषण कंपनी त्याबाबत निर्णय घेऊ शकेल. त्याचप्रमाणे केंद्र शासन व रेल्वेच्या अधिपत्याखालील जमिनीचा मोबदला, केंद्र शासनाच्या संबंधित मंत्रालयांच्या विहित नियमानुसार व कार्यपद्धतीनुसार देण्यात यावा.

९. अस्तित्वात असलेल्या वाहिन्यांची क्षमतावाढ वा आधुनिकीकरण करावयाचे असल्यास, मनोऱ्याने व्याप्त व वाहिनीच्या तारेखालील वाढीव क्षेत्रासाठीच मोबदला देण्यात यावा.

१०. या निर्णयाची अंमलबजावणी करताना काही अडचणी, स्पष्टीकरण उद्भवल्यास, त्या सोडविण्यासाठी प्रधान सचिव, ऊर्जा यांच्या अध्यक्षतेखाली एक समिती स्थापन करण्यात यावी. या समितीमध्ये संबंधित पारेषण कंपनीचे व पॉवरग्रीड कॉर्पोरेशन ऑफ इंडिया कंपनीचे प्रतिनिधी असावेत. सदर समितीच्या सदस्य-सचिव पदी मुख्य अभियंता, राज्य पारेषण (उपक्रम) हे राहतील.

११. हा शासन निर्णय, नगर विकास विभाग, महसूल व वन विभाग व वित्त विभाग यांच्या सहमतीने व वित्त विभागाच्या अनौपचारिक संदर्भ क्र. १२२/२०१७ दि. १९.०४.२०१७ अन्वये दिलेल्या मान्यतेस अनुसरून निर्गमित करण्यात येत आहे.

सदर शासन निर्णय महाराष्ट्र शासनाच्या [www.maharashtra.gov.in](http://www.maharashtra.gov.in) या संकेतस्थळावर उपलब्ध करण्यात आला असून त्याचा संकेतांक २०१७०६०१११२३५६८५१० असा आहे. हा आदेश डिजिटल स्वाक्षरीने साक्षांकित करून काढण्यात येत आहे.

महाराष्ट्राचे राज्यपाल यांच्या आदेशानुसार व नावाने.

Bhimashankar  
Yallappa Manta

Digitally signed by Bhimashankar Yallappa Manta  
DN: c=IN, o=Government Of Maharashtra,  
ou=Industries,Energy And Labour Department,  
postalCode=400052, st=Maharashtra,  
2.5.4.20=873ce9a279d9561f0cbf658c05b623c67  
c79dcac309f4ebdac035d6aeec2a0,  
cn=Bhimashankar Yallappa Manta  
Date: 2017.06.01 12:35:10 +05'30'

(भि. य. मंता)

शासनाचे उप सचिव

सोबत : परिशिष्ट

प्रति,

- १) मा.राज्यपाल यांचे सचिव
- २) मा. मुख्यमंत्री, महाराष्ट्र राज्य यांचे अपर मुख्य सचिव
- ३) मा. मंत्री (वित्त) यांचे खाजगी सचिव
- ४) मा. मंत्री (ऊर्जा) यांचे खाजगी सचिव
- ५) मा. मुख्य सचिव, महाराष्ट्र राज्य, मंत्रालय, मुंबई.
- ६) अपर मुख्य सचिव (वित्त), मंत्रालय, मुंबई
- ७) अपर मुख्य सचिव (नियोजन), मंत्रालय, मुंबई
- ८) प्रधान सचिव (महसूल), मंत्रालय, मुंबई
- ९) प्रधान सचिव (नगर विकास), मंत्रालय, मुंबई
- १०) सचिव, महाराष्ट्र विद्युत नियामक आयोग, १३ वा मजला, वर्ल्ड ट्रेड सेंटर क्र. १, कफ परेड, कुलाबा, मुंबई- ४०० ००५
- ११) महालेखापाल लेखा १- (लेखापरिक्षा) महाराष्ट्र, मुंबई ४०००२०
- १२) महालेखापाल लेखा १- (लेखा व अनुज्ञेयता) महाराष्ट्र, मुंबई ४०००२०
- १३) महालेखापाल लेखा १- (लेखापरिक्षा) महाराष्ट्र, नागपूर
- १४) महालेखापाल लेखा १- (लेखा व अनुज्ञेयता) महाराष्ट्र, नागपूर

- १५) अधिदान व लेखाधिकारी, वांद्रे (पूर्व) मुंबई- ४०० ०५१
- १६) सर्व मंत्रालयीन विभाग.
- १७) व्यवस्थापकीय संचालक, महाराष्ट्र राज्य वीज मंडळ सुत्रधारी कं. ३ रा मजला, हॉगकाँग बिल्डींग, हुतात्मा चौक, मुंबई- ४०० ०२३
- १८) व्यवस्थापकीय संचालक, महाराष्ट्र राज्य वीज पारेषण कंपनी मर्या. प्रकाशगंगा, वांद्रे-कुर्ला संकुल, वांद्रे पूर्व मुंबई- ४०० ०५१
- १९) व्यवस्थापकीय संचालक, महाराष्ट्र राज्य वीज वितरण कंपनी मर्या. प्रकाशगड, वांद्रे पूर्व मुंबई- ४०० ०५१
- २०) व्यवस्थापकीय संचालक, महाराष्ट्र राज्य वीज निर्मिती कंपनी मर्या. प्रकाशगड, वांद्रे पूर्व मुंबई- ४०० ०५१
- २१) सर्व जिल्हाधिकारी
- २२) कार्यकारी संचालक, पॉवर ग्रीड कॉर्पोरेशन ऑफ इंडिया, नारा-नारी रिंग रोड, संप्रती नगर, नागपूर
- २३) वित्त विभाग (व्यय-१६) मंत्रालय मुंबई.
- २४) ऊर्जा विभागातील सर्व कार्यासने
- २५) निवड नस्ती (ऊर्जा-४).

शासन निर्णय क्रमांक : धोरण-२०१६/प्र.क्र.५२०/ऊर्जा-४, दिनांक ३१ मे, २०१७ सोबतचे

सहपत्र  
परिशिष्ट

पारिषण वाहिनीच्या तारेखालील बाधित क्षेत्राच्या मोजणीची कार्यपद्धती :-

- एकपथ मनो-यावरील एकपथ वाहिनीची मोजणी ही दोन सर्वात दूरच्या तारांमधील अंतर हे रूंदी म्हणून धरण्यात यावी.
- द्विपथ/बहुपथ मनो-यांवरील उजव्या व डाव्या बाजूच्या वाहिन्यांकरिता मनो-याची मध्य रेषा व डावीकडील वाहिनी/वाहिन्यांसाठी डावीकडील तारा व मध्य रेषेतील अंतर हे रूंदी म्हणून धरण्यात यावी. तसेच उजवीकडील वाहिनी/वाहिन्यांसाठी मनो-यांची मध्य रेषा व उजवीकडील तार यांच्यातील अंतर हे रूंदी म्हणून धरण्यात यावे.
- सदर पट्ट्याची लांबी ही दोन लगतच्या मनो-यांना जोडणा-या मध्य रेषेला जेथे बाधित क्षेत्राचा बांध छेदेल ती धरण्यात यावी.
- सदरची लांबी व रूंदी ही मिटर या एककात मोजण्यात यावी.
- सदरच्या मोजमापासाठी संबंधीत शेतक-याच्या समक्ष पंचनामा करून संयुक्त मोजणी तलाठी, संबंधीत पारिषण कंपनीचे प्रतिनिधी व संबंधीत शेतकरी यांनी करावी.
- ज्यांच्या शेतात द्विपथ अथवा बहुपथ वाहिनी जाते त्यांना मनो-यातील मध्य रेषेच्या डाव्या व उजव्या अशा दोन्ही बाजूसाठी ज्या प्रमाणात काम पूर्ण होईल त्या प्रमाणात मोबदला देण्यात यावा.
- एकूण बाधित क्षेत्र हे खालीलप्रमाणे देण्यात यावे -
  - अ) रूंदी -
    - १) एकपथ मनो-यांवरील एकपथ वाहिनीसाठी दोन सर्वात दूरच्या तारांमधील अंतर.
    - २) द्विपथ / बहुपथ मनो-यांवरील वाहिनीसाठी उजव्या / डाव्या बाजूस असणा-या वाहिनीसाठी मनो-यांमधील मध्य रेषा व उजव्या अथवा डाव्या तारेमधील अंतर.
  - ब) लांबी -

मनो-याच्या मध्य रेषेस शेतातील बांध जेथे छेदतील त्यांच्यातील अंतर हे लांबी म्हणून धरण्यात येईल.

क) एकूण बाधीत / तारेखालील क्षेत्रफळाचा मोबदला = लांबी (अ) X रुंदी (ब) X  
रेडी रेकनर दर (प्रती चौरस मीटर मध्ये) X १५%

- अपवादात्मक परिस्थितीत बाधित जागेचा मोबदला ठरविण्याचे अधिकार संबंधीत जिल्हाधिकारी यांचे राहतील.

\*\*\*\*\*